

**STRATEGIA DE DEZVOLTARE LOCALĂ A
COMUNEI CORBI
JUDEȚUL ARGHEȘ, ROMÂNIA
2014 – 2020**





CAPITOLUL 1

INTRODUCERE

Strategia de dezvoltare a Comunei Corbi definește o imagine clară a obiectivelor strategice și a căilor de operaționalizare a acestora, pe care administrația publică locală împreună cu principalii actori locali și le-au asumat pentru orizontul de timp 2020. Strategia de dezvoltare reprezintă un document important pentru dezvoltarea viitoare a Comunei Corbi.

Procesul de elaborare a strategiei a fost complex și a implicat utilizarea unei game largi de instrumente metodologice, oferind posibilitatea identificării nevoilor de dezvoltare ale comunei și, ulterior, selectării domeniilor prioritare și tipurilor de intervenții pentru perioada vizată de aceasta.

Strategia de dezvoltare este un instrument de politică publică cu caracter programatic, ce va fi supus unui proces de ajustare în intervalul de timp acoperit. Strategia va permite focalizarea și ajustarea continuă a eforturilor administrației publice locale, orientate către satisfacerea nevoilor locuitorilor Comunei Corbi, către creșterea calității vieții acestora, bazate pe promovarea identității locale.

Pentru anul 2020 Comuna Corbi își propune să devină un nucleu de dezvoltare, cu un mediu economic competitiv și cu resurse umane adaptate realității socio-economice interne.

Această evoluție va putea deveni posibilă prin:

- valorificarea durabilă a poziției geo-strategice și a resurselor naturale;
- creșterea adaptabilității locuitorilor la particularitățile socio-economice locale și promovarea incluziunii sociale;



**STRATEGIA DE DEZVOLTARE LOCALĂ A COMUNEI CORBI
JUDEȚUL ARGHEȘ, ROMÂNIA
2014 – 2020**



- facilitarea accesului la utilități, servicii de calitate în domeniile asistență socială, sănătate și educație;
- susținerea culturii antreprenoriale și a inovării;
- creșterea competitivității și atractivității economice la nivelul Comunei Corbi;
- implicarea transparentă și activă a instituțiilor pentru dezvoltarea economico-socială echilibrată a comunei.

Strategia de dezvoltare este un instrument util autorității publice locale din mai multe perspective:

- permite identificarea nevoilor de dezvoltare, respectiv a potențialului de dezvoltare a zonei;
- permite utilizarea eficientă a resurselor, prin direcționarea acestora către prioritățile de dezvoltare stabilite;
- permite identificarea unor soluții la problemele cu care se confruntă și operaționalizarea acestora;
- permite atragerea de fonduri din surse rambursabile și/ sau nerambursabile;
- permite transparența decizională, elaborarea strategiei implicând un proces de consultare publică.

Planificarea strategică la nivel european, national, regional

Elementele strategiei de dezvoltare locală se fundamentează ținând cont de orientările strategice privind politica de coeziune la nivel european și național, de prioritățile determinate de Strategia Europa 2020, de prioritățile stabilite în Cadrul



Strategie Comunitar pentru perioada 2014 – 2020, precum și de planificarea strategică națională și regională.

Strategia a fost astfel concepută pe tipologia socio-economică, nevoile și potențialul de dezvoltare ale Comunei Corbi, evidențiind corespondența cu prioritățile europene și naționale, precum și cu tendințele de dezvoltare pentru perioada post 2013, la nivel național, regional și județean.

Cadrul strategic european de dezvoltare durabilă

EUROPA 2020 - O strategie pentru creștere inteligentă, ecologică și favorabilă incluziunii.

La data de 3 martie 2010, Comisia Europeană a dat publicității Comunicarea EUROPA 2020 – O strategie pentru creștere inteligentă, ecologică și favorabilă incluziunii. Strategia europeană de creștere economică pentru deceniul 2011-2020 a apărut pe fondul unei crize economico-financiare profunde și al intensificării provocărilor pe termen lung (globalizarea, presiunea asupra utilizării resurselor, îmbătrânirea populației).

Scopul general al strategiei este acela de a ghida economia Uniunii Europene (UE) în deceniul 2011 – 2020 pentru ieșirea din criză, care “[..] să transforme UE într-o economie inteligentă, durabilă și favorabilă incluziunii, caracterizată prin niveluri ridicate de ocupare a forței de muncă, productivitate și coeziune socială. Europa 2020 oferă o imagine de ansamblu a economiei sociale de piață a Europei pentru secolul al XXI-lea”.

Strategia Europa 2020 propune **trei priorități** care se susțin reciproc:



- creștere inteligentă: dezvoltarea unei economii bazate pe cunoaștere și inovare;
- creștere durabilă: promovarea unei economii mai eficiente din punctul de vedere al utilizării resurselor, mai ecologice și mai competitive;
- creștere favorabilă incluziunii: promovarea unei economii cu o rată ridicată a ocupării forței de muncă, care să asigure coeziunea socială și teritorială.

Pentru definirea direcției de evoluție până în anul 2020, Comisia propune următoarele **5 obiective principale ale UE**, interconectate și cruciale:

- 1) **ocuparea forței de muncă** - 75% din populația cu vârsta cuprinsă între 20 și 64 de ani ar trebui să aibă un loc de muncă;
- 2) **cercetare și dezvoltare** - 3% din PIB-ul UE ar trebui investit în cercetare-dezvoltare (CD);
- 3) **schimbările climatice și utilizarea durabilă a energiei** – respectiv: *o reducere a emisiilor de gaze cu efect de seră* majorată la 20%,sau chiar 30% dacă există condiții favorabile în acest sens, față de nivelurile înregistrate în 1990; *creșterea ponderii surselor de energie regenerabilă* până la 20%; *creșterea eficienței energetice* cu 20%;
- 4) **educație** - rata abandonului școlar timpuriu ar trebui redusă sub nivelul de 10% și ar trebui atinsă o rată de cel puțin 40% absolvenți de studii superioare, din totalul generației tinere;
- 5) **lupta împotriva sărăciei și a excluziunii sociale** - numărul persoanelor amenințate de sărăcie ar trebui redus cu cel puțin 20 de milioane.



**STRATEGIA DE DEZVOLTARE LOCALĂ A COMUNEI CORBI
JUDEȚUL ARGHEȘ, ROMÂNIA
2014 – 2020**



Cele 5 obiective principale ale Strategiei 2020 definesc poziția pe care UE dorește să o atingă în 2020 și orientările integrate stabilesc orientările de politică pe termen mediu. În vederea obținerii de rezultate a fost pusă în aplicare o guvernare economică mai puternică. Ea traduce prioritățile tematice și obiectivele strategice Europa 2020 într-un ciclu anual de supraveghere multilaterală axată pe rapoartele naționale și recomandările specifice pe fiecare țară.

Acestea sunt transpuse în obiective naționale, pentru a reflecta circumstanțele fiecărui stat membru în parte.

O reflectare în oglindă a transpunerii acestor obiective indică liniile care trebuie urmate și de România în calitate de stat membru al UE.

Obiectivul	Ținta UE	Ținta România
Ocuparea forței de muncă	75%	70%
Cercetare și dezvoltare	3%	2%
Schimbările climatice și utilizarea durabilă a energiei		
<i>Reducerea emisiilor de gaze cu efect de seră</i>	-20%	-19%
<i>Creșterea ponderii surselor de energie regenerabilă</i>	20%	24%
<i>Creșterea eficienței energetice</i>	20%	10%
Educație		
<i>Părăsirea timpurie a școlii</i>	10%	11,3%
<i>Învățământ terțiar</i>	40%	26,7%



Lupta împotriva sărăciei și a excluziunii sociale	20.000.000	580.000
--	------------	---------

Astfel, cele trei priorități reprezentative sunt structurate în șapte inițiative emblematiche, pentru a stimula realizarea de progrese în atingerea fiecărui obiectiv prioritar:

- „O Uniune a inovării” pentru a îmbunătăți condițiile-cadru și accesul la finanțările pentru cercetare și inovare, astfel încât să se garanteze posibilitatea transformării ideilor inovatoare în produse și servicii care creează creștere și locuri de muncă;
- „Tineretul în mișcare” pentru a consolida performanța sistemelor de educație și pentru a facilita intrarea tinerilor pe piața muncii;
- „O agendă digitală pentru Europa” pentru a accelera dezvoltarea serviciilor de internet de mare viteză și pentru a valorifica beneficiile pe care le oferă o piață digitală unică gospodăriilor și întreprinderilor;
- „O Europă eficientă din punctul de vedere al utilizării resurselor” pentru a permite decuplarea creșterii economice de utilizarea resurselor, pentru a sprijini trecerea la o economie cu emisii scăzute de carbon, pentru a crește utilizarea surselor regenerabile de energie, pentru a moderniza sectorul transporturilor și a promova eficiența energetică;
- “O politică industrială adaptată erei globalizării” pentru a îmbunătăți mediul de afaceri, în special pentru IMM-uri, și a sprijini dezvoltarea unei baze industriale solide și durabile în măsură să facă față concurenței la nivel mondial.



**STRATEGIA DE DEZVOLTARE LOCALĂ A COMUNEI CORBI
JUDEȚUL ARGEȘ, ROMÂNIA
2014 – 2020**



- „ O agendă pentru noi competențe și noi locuri de muncă” pentru a moderniza piețele muncii și a oferi mai multă autonomie cetățenilor, prin dezvoltarea competențelor acestora pe tot parcursul vieții în vederea creșterii ratei de participare pe piața muncii și a unei mai bune corelări a cererii și a ofertei în materie de forță de muncă, inclusiv prin mobilitatea profesională.
- „ Platforma europeană de combatere a sărăciei” pentru a garanta coeziunea socială și teritorială, astfel încât beneficiile creșterii și locurile de muncă să fie distribuite echitabil, iar persoanele care se confruntă cu sărăcia și excluziunea socială să li se acorde posibilitatea de a duce o viață demnă și de a juca un rol activ în societate.

Cadrul strategic comun (CSC) 2014 - 2020

Atingerea țintelor din Strategia 2020 presupune contribuția tuturor politicilor comune, inclusiv a politicii de coeziune, într-o manieră complementară, bazată pe sprijinul reciproc. Cadrul Strategic Comun (CSC) răspunde acestei necesități fundamentale de sinergii politice, și transpune obiectivele priorităților UE pentru o creștere inteligentă, durabilă și favorabilă incluziunii în acțiuni-cheie pentru viitoarele Fonduri Structurale (fondurile CSC). Disponând de o serie de pre-condiționalități (un cadru integrat pentru investiții, un sistem de aplicare verificat, asumarea responsabilității la fața locului, un parteneriat progresiv și abordări intersectoriale), fondurile CSC pot contribui la succesul Strategiei Europa 2020.

Conform analizei anuale a creșterii din 2012, statele membre trebuie să acorde o atenție specială stabilirii de priorități pentru cheltuielile care favorizează creșterea



**STRATEGIA DE DEZVOLTARE LOCALĂ A COMUNEI CORBI
JUDEȚUL ARGHEȘ, ROMÂNIA
2014 – 2020**



în domeniile educației, cercetării, inovării și energiei, precum și asigurării eficienței acestor cheltuieli.

O atenție deosebită trebuie acordată pentru menținerea sau consolidarea extinderii și eficacității serviciilor de ocupare a forței de muncă și a politicilor active pe piața muncii, cu accent asupra șomajului în rândul tinerilor, precum și pentru facilitarea accesului IMM-urilor la finanțare.

Conform Regulamentului Parlamentului European și al Consiliului privind dispozițiile comune sunt propuse o serie de mecanisme care să încurajeze abordarea integrată în ceea ce privește programarea în vederea coordonării și obținerii de sinergii în timpul punerii în aplicare. Conform regulamentului, sunt prevăzute două mecanisme pentru a facilita dezvoltarea unor abordări la nivel local și sub-regional: dezvoltarea locală plasată sub responsabilitatea comunității și investițiile teritoriale integrate pentru FEDR, FSE și Fondul de coeziune.

Dezvoltarea locală plasată sub responsabilitatea comunității (bazată pe experiența inițiativei LEADER în cadrul dezvoltării rurale) vizează creșterea eficacității și a eficienței strategiilor de dezvoltare teritorială, delegând procesul de luare a deciziilor și de punere în aplicare către un parteneriat local format din actorii din sectorul public și cel privat, și din actorii societății civile. Definirea ascendentă a nevoilor de dezvoltare, a obiectivelor și direcțiilor de acțiune locale trebuie să țină cont de prioritățile stabilite în documentele programatice naționale și regionale.

Abordarea integrată în ceea ce privește punerea în aplicare a fondurilor CSC mai presupune investiții teritoriale integrate pentru FEDR, FSE și FC. O investiție teritorială integrată (ITI) este un instrument care prevede acorduri de realizare integrată pentru investițiile care aparțin mai multor axe prioritare ale unuia sau mai multor programe operaționale. Finanțările provenind din mai multe axe și



**STRATEGIA DE DEZVOLTARE LOCALĂ A COMUNEI CORBI
JUDEȚUL ARGHEȘ, ROMÂNIA
2014 – 2020**



programe prioritare pot fi grupate într-o strategie de investiții integrată pentru un anumit teritoriu sau domeniu funcțional. Aceasta poate lua forma unei strategii integrate pentru dezvoltarea urbană, dar și pentru cooperarea intermunicipală în anumite teritorii, permițând autorităților de management să delege punerea în aplicare a unor părți ale mai multor axe .

Consiliul UE a adoptat, la 9 iunie 2006, Strategia reînnoită de Dezvoltare Durabilă, pentru o Europa extinsă. Documentul este conceput într-o viziune strategică unitară și coerentă, având ca obiectiv general îmbunătățirea continuă a calității vieții pentru generațiile prezente și viitoare prin crearea unor comunități sustenabile, capabile să gestioneze și să folosească resursele în mod eficient și să valorifice potențialul de inovare ecologică și socială al economiei în vederea asigurării prosperității, protecției mediului și coeziunii sociale.

Strategia UE pentru Dezvoltare Durabilă, ce reprezintă fundamentul Strategiei Naționale a României în domeniu, completează Strategia de la Lisabona și se dorește a fi un catalizator pentru cei ce elaborează politici publice și pentru opinia publică, în scopul schimbării comportamentului în societatea europeană și, respectiv, în societatea românească și implicării active a factorilor decizionali, publici și privați, precum și a cetățenilor în elaborarea, implementarea și monitorizarea obiectivelor dezvoltării durabile.

Strategia de Dezvoltare Durabilă a României stabilește obiective concrete pentru trecerea, într-un interval de timp rezonabil și realist, la modelul de dezvoltare generator de valoare adăugată înaltă, propulsat de interesul pentru cunoaștere și inovare, orientat spre îmbunătățirea continuă a calității vieții oamenilor și a relațiilor dintre ei în armonie cu mediul natural.



**STRATEGIA DE DEZVOLTARE LOCALĂ A COMUNEI CORBI
JUDEȚUL ARGHEȘ, ROMÂNIA
2014 – 2020**



Ca orientare generală, strategia vizează realizarea următoarelor obiective strategice pe termen scurt, mediu și lung :

- Orizont 2013: Încorporarea organică a principiilor și practicilor dezvoltării durabile în ansamblul programelor și politicilor publice ale României ca stat membru al UE.
- Orizont 2020: Atingerea nivelului mediu actual al țărilor Uniunii Europene la principalii indicatori ai dezvoltării durabile.
- Orizont 2030: Aproximarea semnificativă a României de nivelul mediu din acel an al țărilor membre ale UE din punctul de vedere al indicatorilor dezvoltării durabile.

Strategia de Dezvoltare Locală a Comunei Corbi pentru perioada 2014 – 2020 își propune dezvoltarea locală pe baze durabile prin:

- Asigurarea implicării cetățenilor și educării în spiritul consultării și participării în planificarea resurselor pentru dezvoltarea Comunei, precum și pregătirea pentru procesul de monitorizare a implementării;
- Inițierea parteneriatelor inter-instituționale și inter-sectoriale;
- Pregătirea actorilor locali în planificarea dezvoltării locale pe baza conștientizării valorilor, a potențialului local, a mândriei locale;
- Integrarea în cadrul demersurilor strategice a aspectelor sociale, economice cu cele de dezvoltare teritorială;
- Asigurarea condițiilor pentru protejarea patrimoniului natural și cultural al comunității și valorificarea durabilă a acestuia în proiecte intersectoriale și integrate;



- Asumarea rolurilor la nivel teritorial și inițierea unei noi relații urban-rural cu unitățile administrativ teritoriale din aria de influență reciprocă.

Conceptul de dezvoltare durabilă conține în egala măsură, considerații asupra prezentului și viitorului, asupra priorității pe termen lung și scurt, precum și asupra analizei în ansamblu și nu doar pe părți.

Fondul european agricol pentru dezvoltare rurală (FEADR)

Propunerea Comisiei privind cadrul financiar multianual (CFM) pentru 2014-2020 (propunerea privind CFM) stabilește cadrul bugetar și principalele orientări ale politicii agricole comune (PAC). Pe această bază, Comisia prezintă un set de regulamente care stabilesc cadrul legislativ al PAC pentru perioada 2014-2020, precum și o evaluare a impactului unor scenarii alternative privind evoluția politicii.

Actualele propuneri de reformă se bazează pe Comunicarea privind PAC în perspectiva anului 2020 care a evidențiat opțiunile de politică generală destinate să răspundă provocărilor viitoare cu care se vor confrunta agricultura și zonele rurale și să îndeplinească obiectivele stabilite pentru PAC, și anume:

- 1) producția alimentară fiabilă;
- 2) gestionarea durabilă a resurselor naturale și politicile climatice;
- 3) dezvoltarea teritorială echilibrată.

Orientările reformei prezentate în comunicare s-au bucurat până în prezent de un sprijin amplu atât în cadrul dezbaterilor interinstituționale, cât și în cadrul consultărilor cu părțile interesate, desfășurate în contextul evaluării impactului.



**STRATEGIA DE DEZVOLTARE LOCALĂ A COMUNEI CORBI
JUDEȚUL ARGEȘ, ROMÂNIA
2014 – 2020**



O temă comună, recurentă pe parcursul întregului proces, s-a dovedit a fi necesitatea de a promova utilizarea eficientă a resurselor, în vederea unei creșteri inteligente, durabile și favorabile incluziunii pentru agricultura și zonele rurale din UE, în concordanță cu strategia Europa 2020, menținând structura PAC în jurul a doi piloni care utilizează instrumente complementare pentru atingerea aceluiași obiective.

Pilonul I acoperă plățile directe și măsurile de piață, oferind fermierilor din UE un ajutor anual pentru venitul de bază și sprijin în caz de perturbări specifice ale pieței, în timp ce pilonul II acoperă dezvoltarea rurală, oferind statelor membre un cadru comun pentru elaborarea și cofinanțarea unor programe multianuale.

Prin reforme succesive, PAC a accentuat orientarea spre piață a agriculturii, asigurându-le totodată producătorilor un ajutor pentru venit, a ameliorat integrarea cerințelor de mediu și a consolidat sprijinul pentru dezvoltare rurală ca politică integrată pentru dezvoltarea zonelor rurale din întreaga UE.

Acest proces de reformă a dat însă naștere unor exigențe cu privire la o mai bună distribuire a sprijinului între statele membre și în interiorul acestora, precum și la o mai bună orientare a măsurilor destinate să abordeze provocările legate de mediu și să combată mai bine volatilitatea tot mai mare a piețelor.

În trecut, reformele răspundeau în principal unor provocări endogene, de la crize provocate de surplusuri enorme la crize legate de siguranța alimentară, și s-au dovedit a fi utile pentru UE atât pe plan intern, cât și la nivel internațional. Însă majoritatea provocărilor actuale sunt cauzate de factori exteriori agriculturii, necesitând astfel o reacție mai complexă la nivel de politici.

Se preconizează că veniturile agricole vor rămâne în continuare sub presiune, întrucât fermierii se confruntă cu mai multe riscuri, cu încetinirea ritmului de



**STRATEGIA DE DEZVOLTARE LOCALĂ A COMUNEI CORBI
JUDEȚUL ARGHEȘ, ROMÂNIA
2014 – 2020**



creștere a productivității și cu o reducere a marjei de profit din cauza creșterii costurilor de producție; prin urmare, este necesar să se mențină ajutorul pentru venit și să se consolideze instrumentele existente în vederea unei mai bune gestionări a riscurilor și a unei reacții mai eficiente la situațiile de criză.

O agricultură puternică este vitală pentru industria alimentară din UE și pentru securitatea alimentară la nivel mondial.

În același timp, sectorul agricol și zonele rurale sunt invitate să își intensifice eforturile în scopul atingerii ambițioaselor obiective legate de schimbările climatice și de energie, precum și în vederea punerii în practică a strategiei în domeniul biodiversității, care fac parte din agenda Europa 2020. Fermierii, care, împreună cu silvicultorii, sunt principalii gestionari ai terenurilor, vor avea nevoie de sprijin pentru adoptarea și menținerea sistemelor și practicilor agricole care contribuie în mod deosebit la atingerea obiectivelor legate de mediu și de schimbările climatice, deoarece furnizarea acestor bunuri publice nu se reflectă în prețurile pieței. De asemenea, va fi esențial să se valorifice la maximum potențialul variat al zonelor rurale, contribuind astfel la creșterea favorabilă incluziunii și la realizarea coeziunii.

În consecință, viitoarea PAC nu se va mai axa doar pe o parte restrânsă, deși esențială, a economiei UE, ci va deveni și o politică de importanță strategică pentru securitatea alimentară, pentru mediu și pentru echilibrul teritorial. În aceasta constă valoarea adăugată, specifică UE, a unei politici cu adevărat comune care utilizează în modul cel mai eficient resursele bugetare limitate cu scopul de a menține o agricultură sustenabilă pe întregul teritoriu al UE, de a aborda aspecte transfrontaliere importante, precum schimbările climatice, și de a consolida solidaritatea între statele membre, permițând totodată procesului de implementare să rămână flexibil pentru a răspunde necesităților la nivel local.



**STRATEGIA DE DEZVOLTARE LOCALĂ A COMUNEI CORBI
JUDEȚUL ARGHEȘ, ROMÂNIA
2014 – 2020**



În conformitate cu cadrul prevăzut de propunerea privind CFM, PAC trebuie să-și mențină structura bazată pe doi piloni, în care bugetul alocat fiecărui pilon va fi menținut în termeni nominali la nivelul din 2013, iar accentul se va pune în mod clar pe obținerea de rezultate în privința priorităților-cheie ale UE. Plățile directe trebuie să promoveze o producție durabilă prin alocarea a 30 % din pachetul lor bugetar către măsuri obligatorii benefice pentru climă și mediu. Nivelurile plăților trebuie să devină treptat convergente, iar plățile către marii beneficiari să facă obiectul unei plafonări progresive. Dezvoltarea rurală trebuie inclusă într-un cadru strategic comun împreună cu alte fonduri cu gestionare partajată ale UE, cu o abordare consolidată orientată spre rezultate și sub rezerva îndeplinirii unor condiții *ex-ante* mai bune și mai clare. În sfârșit, în ceea ce privește măsurile de piață, finanțarea PAC trebuie consolidată cu două instrumente din afara CFM:

1) o rezervă de urgență pentru a face față situațiilor de criză

și

2) extinderea domeniului de aplicare al Fondului european de ajustare la globalizare.

Pe această bază, principalele elemente ale cadrului legislativ al PAC pentru perioada 2014-2020 sunt stabilite în următoarele regulamente:

– Propunere de regulament al Parlamentului European și al Consiliului de stabilire a unor norme privind plățile directe acordate fermierilor prin scheme de sprijin în cadrul politicii agricole comune („regulamentul privind plățile directe”);

– Propunere de regulament al Parlamentului European și al Consiliului de instituire a unei organizări comune a piețelor produselor agricole („Regulamentul privind OCP unică”);



- Propunere de regulament al Parlamentului European și al Consiliului privind sprijinul pentru dezvoltare rurală acordat din Fondul european agricol pentru dezvoltare rurală (FEADR) („regulamentul privind dezvoltarea rurală”);
- Propunere de regulament al Parlamentului European și al Consiliului privind finanțarea, gestionarea și monitorizarea politicii agricole comune („regulamentul orizontal”);
- Propunere de regulament al Consiliului de stabilire a măsurilor pentru determinarea anumitor ajutoare și restituiri legate de organizarea comună a piețelor produselor agricole;
- Propunere de regulament al Parlamentului European și al Consiliului de modificare a Regulamentului (CE) nr. 73/2009 în ceea ce privește aplicarea plăților directe pentru fermieri în anul 2013;
- Propunere de regulament al Parlamentului European și al Consiliului de modificare a Regulamentului (CE) nr. 1234/2007 în ceea ce privește regimul schemei de plată unică și sprijinul acordat viticultorilor.

Regulamentul privind dezvoltarea rurală se bazează pe o propunere prezentată de Comisie la 6 octombrie 2011 care stabilește norme comune pentru toate fondurile care funcționează într-un cadru strategic comun. Va urma un regulament privind schema pentru persoanele cele mai defavorizate, pentru care finanțarea este finanțată în prezent în cadrul unei alte rubrici a CFM.

În plus, pentru a găsi modalitatea optimă de reconciliere a principiul transparenței cu dreptul beneficiarilor la protecția datelor cu caracter personal, sunt în curs de elaborare și norme noi privind publicarea informațiilor referitoare la beneficiari, care țin seama de obiecțiile exprimate de Curtea de Justiție a Uniunii Europene.



FEADR contribuie la strategia Europa 2020 prin promovarea dezvoltării rurale durabile în întreaga Uniune, venind în completarea celorlalte instrumente ale politicii agricole comune (denumită în continuare „PAC”), a politicii de coeziune și a politicii comune în domeniul pescuitului. FEADR contribuie la realizarea în Uniune a unui sector agricol mai echilibrat din punct de vedere teritorial și ecologic, mai benefic pentru climă, mai resilient și mai inovator.

Obiective

În cadrul general al PAC, sprijinul pentru dezvoltare rurală contribuie la atingerea următoarelor obiective:

- (1) competitivitatea agriculturii;
- (2) gestionarea durabilă a resurselor naturale și combaterea schimbărilor climatice;
- (3) o dezvoltare teritorială echilibrată a zonelor rurale.

Prioritățile Uniunii în materie de dezvoltare rurală

Obiectivele dezvoltării rurale, a căror realizare contribuie la strategia Europa 2020 pentru o creștere inteligentă, durabilă și favorabilă incluziunii, trebuie atinse prin intermediul următoarelor șase priorități ale Uniunii în materie de dezvoltare rurală, care transpun obiectivele tematice ale CSC:

- (1) încurajarea transferului de cunoștințe și a inovării în agricultură, în silvicultură și în zonele rurale, cu accent pe următoarele aspecte:
 - a) încurajarea inovării și a creării unei baze de cunoștințe în zonele rurale;



**STRATEGIA DE DEZVOLTARE LOCALĂ A COMUNEI CORBI
JUDEȚUL ARGHEȘ, ROMÂNIA
2014 – 2020**



- b) consolidarea legăturilor dintre agricultură și silvicultură, pe de o parte, și cercetare și inovare, pe de altă parte;
 - c) încurajarea învățării pe tot parcursul vieții și a formării profesionale în sectoarele agricol și forestier;
- (2) creșterea competitivității tuturor tipurilor de agricultură și creșterea viabilității exploatațiilor, cu accent pe următoarele aspecte:
- a) facilitarea restructurării exploatațiilor care se confruntă cu probleme structurale majore, în special a celor cu un nivel redus de participare la piață;
 - b) a exploatațiilor orientate spre piață din anumite sectoare și a exploatațiilor care au nevoie să își diversifice activitățile agricole;
 - c) facilitarea reînnoirii generațiilor în sectorul agricol.
- (3) promovarea organizării lanțului alimentar și a gestionării riscurilor în agricultură, cu accent pe următoarele sectoare:
- a) o mai bună integrare a producătorilor primari în lanțul alimentar prin intermediul schemelor de calitate, al promovării pe piețele locale și în cadrul circuitelor scurte de aprovizionare, al grupurilor de producători și al organizațiilor interprofesionale;
 - b) sprijinirea gestionării riscurilor la nivelul exploatațiilor.
- (4) refacerea, conservarea și consolidarea ecosistemelor care depind de agricultură și de silvicultură, cu accent pe următoarele aspecte:
- a) refacerea și conservarea biodiversității, inclusiv în zonele Natura 2000 și în cadrul activităților agricole de mare valoare naturală, precum și a stării peisajelor europene;



- b) ameliorarea gestionării apelor;
 - c) ameliorarea gestionării solului.
- (5) promovarea utilizării eficiente a resurselor și sprijinirea tranziției către o economie cu emisii reduse de carbon și rezistență la schimbările climatice în sectoarele agricol, alimentar și silvic, cu accent pe următoarele aspecte:
- a) eficientizarea utilizării apei în agricultură;
 - b) eficientizarea utilizării energiei în sectorul agroalimentar;
 - c) facilitarea furnizării și a utilizării surselor regenerabile de energie, a subproduselor, a deșeurilor, a reziduurilor și a altor materii prime nealimentare, în scopul bioeconomiei;
 - d) reducerea emisiilor de oxizi de azot și de metan din agricultură;
 - e) promovarea sechestrării carbonului în agricultură și silvicultură;
- (6) promovarea incluziunii sociale, a reducerii sărăciei și a dezvoltării economice în zonele rurale, cu accent pe următoarele aspecte:
- a) facilitarea diversificării, a înființării de noi întreprinderi mici și a creării de locuri de muncă;
 - b) încurajarea dezvoltării locale în zonele rurale;
 - c) sporirea accesibilității, a utilizării și a calității tehnologiilor informației și comunicațiilor (TIC) în zonele rurale.

Toate aceste priorități contribuie la realizarea obiectivelor transversale legate de inovare, de protecția mediului și de atenuarea efectelor schimbărilor climatice și de adaptarea la acestea.



**STRATEGIA DE DEZVOLTARE LOCALĂ A COMUNEI CORBI
JUDEȚUL ARGHEȘ, ROMÂNIA
2014 – 2020**



Fondul european de dezvoltare regională (FEDER), Fondul social european (FSE), Fondul de coeziune (FC), Fondul european agricol pentru dezvoltare rurală (FEADR) și viitorul Fond european pentru pescuit și afaceri maritime (EMFF) (denumite în continuare „fondurile CSC”) urmăresc obiective politice complementare, iar gestionarea lor este partajată între statele membre și Comisie. Prin urmare, este important să se maximizeze eficacitatea tuturor instrumentelor structurale în ceea ce privește realizarea

obiectivelor și țintelor stabilite în programe și să se optimizeze sinergia și eficiența diferitelor instrumente. Acest lucru se va obține prin crearea unui cadru politic, de reglementare și instituțional solid pentru fonduri, prin orientarea către rezultate și prin monitorizarea progreselor către obiectivele și țintele stabilite în programe, precum și prin armonizarea, cât mai mult posibil, a normelor privind punerea în aplicare și a cerințelor privind controlul.

Pentru a promova dezvoltarea armonioasă, echilibrată și durabilă a Uniunii, un cadru strategic comun transpune obiectivele și țintele strategiei Uniunii pentru o creștere inteligentă, durabilă și favorabilă incluziunii în acțiuni-cheie pentru fondurile CSC.

Propunerea Comisiei privind un cadru financiar multianual prevede o sumă de 376 de miliarde EUR pentru coeziunea economică, socială și teritorială în perioada 2014-2020.

<i>Bugetul propus pentru perioada 2014 - 2020</i>	<i>Miliarde EUR</i>
Regiunile mai puțin dezvoltate	162,6



Regiunile de tranziție	38,9
Regiunile mai dezvoltate	53,1
Cooperare teritorială	11,7
Fondul de coeziune	68,7
Alocare suplimentară pentru regiunile ultraperiferice și cu densitate redusă a populației	0,926
Facilitatea „Conectarea Europei” în domeniul transporturilor, al energiei și al TIC	40 (și 10 miliarde EUR suplimentare destinate unei utilizări specifice în cadrul Fondului de coeziune)

Analiza socio-economică a dezvoltării rurale în România

România se bucură de un potențial de dezvoltare important, deși insuficient exploatat. Cu o suprafață totală de 238 mii km² și o populație de 19,04 milioane de locuitori, România, este ca mărime, cel de-al doilea nou stat-membru al Uniunii Europene, după Polonia. Ea reprezintă 6% din suprafața totală a Uniunii Europene și 4% din populația acesteia. România este unul din statele europene în care se bucura de o buna înzestrare în ceea ce privește resursele de teren, apă și resurse umane. Cu toate acestea, până în prezent, aceste avantaje au avut doar o influență limitată în ceea ce privește generarea unei dezvoltări semnificative și restructurări în agricultură și zonele rurale.



**STRATEGIA DE DEZVOLTARE LOCALĂ A COMUNEI CORBI
JUDEȚUL ARGHEȘ, ROMÂNIA
2014 – 2020**



România a evoluat în condiții puternic marcate de manifestarea virulentă a crizei financiare și economice globale. La debutul crizei, economia românească parcursese o perioadă de mai mulți ani de creștere economică în ritmuri înalte, dar însoțită de acumularea unui deficit extern relativ important, precum și de majorarea datoriei externe pe termen scurt. Cu un mic decalaj s-au manifestat și repercusiunile deteriorării climatului economic extern asupra economiei românești.

Datorită acestor factori, România a semnat acorduri de finanțare cu Fondul Monetar Internațional și cu Uniunea Europeană. Aceste acorduri asigură finanțarea corespunzătoare a deficitului de cont curent și transmit o credibilitate sporită politicilor economice și financiare.

Începând cu anul 2009, impactul crizei financiare și economice globale asupra economiei românești se manifestă din ce în ce mai pronunțat pe culoarul indirect și anume pe acela al lichidității externe și al deteriorării condițiilor macroeconomice.

Creșterea consistentă din anii anteriori a activității economice a fost urmată de o contracție puternică în anii 2009 și 2010. Pe fondul crizei actuale, scăderea economică a condus la dezinvestiții și majorarea importantă a șomajului, ceea ce periclitează procesul de convergență reală și starea financiară a companiilor și populației.

Investițiile și competitivitatea din România constituie încă elemente care trebuie îmbunătățite, pentru a se reuși o accelerare a creșterii economice și asigurarea unei convergențe a veniturilor cu cele din UE. În anul 2011, România deținea puțin peste de 1% din PIB-ul Comunității Europene, înregistrând 47% în 2010 la nivel național și 33,4% în rural. (Sursa Eurostat 2012).

Contribuția agriculturii la PIB a fost întotdeauna ridicată. Valoarea adăugată brută (VAB) a agriculturii a reprezentat 6,5% din totalul VAB (Sursa: Studiu Comisia



**STRATEGIA DE DEZVOLTARE LOCALĂ A COMUNEI CORBI
JUDEȚUL ARGHEȘ, ROMÂNIA
2014 – 2020**



Națională de prognoză 2011). Cu toate acestea, ea rămâne scăzută, având în vedere resursele neutilizate. La nivel național VAB a înregistrat o valoare de 114.744,8 milioane Euro în anul 2012. (sursa Eurostat).

Cu toate acestea, ea rămâne scăzută, având în vedere resursele neutilizate. Populația angajată în agricultură și silvicultură, de exemplu, are o pondere mult mai mare (32%), reflectând șomajul și o productivitate redusă a muncii. Restructurarea agriculturii va avea un impact deosebit asupra economiei rurale în general, având în vedere că agricultura continuă să rămână cea mai importantă activitate din spațiul rural și o sursă esențială de venit pentru gospodării.

Restructurarea activităților la nivelul fermelor și intensificarea capitalului pentru fermele comerciale va duce inevitabil la utilizarea unei forțe de muncă mai scăzute, pentru îmbunătățirea competitivității. Experiența din alte sisteme agricole, din statele membre sau din alte țări, reprezintă o dovadă importantă în acest sens.

Zonele rurale dispun de un potențial de creștere substanțial și au un rol social vital. Conform definiției din legislația națională, zonele rurale din România acoperă 87,1% din teritoriul țării, cuprinzând 47,2% din populație (Institutului Național de Statistică), și anume 8,98 milioane de locuitori în anul 2011 comparativ cu 9.65 milioane în anul 2009 (Sursa: Recensământul populației -rezultate preliminare – INS 2011). Densitatea medie a populației din zonele rurale a rămas relativ constantă de-a lungul anilor (la circa 45,1 locuitori/km²). În conformitate cu metodologia OCDE pentru noțiunea de ruralitate conduce la cifre ușor diferite, însă permite comparațiile pe plan internațional. Astfel se constată că teritoriul României este în conformitate cu această definiție 59,8% rural, 39,4% intermediar și doar 0,8% urbană. (Eurostat 2012)



**STRATEGIA DE DEZVOLTARE LOCALĂ A COMUNEI CORBI
JUDEȚUL ARGHEȘ, ROMÂNIA
2014 – 2020**



Deși asemănătoare din punctul de vedere al distribuției în teritoriu, populația României are un nivel de ruralitate mult mai pronunțat, ponderea populației rurale din România reflectă incidența mai mare a acesteia față de alte țări din UE, unde așezările rurale sunt mai puțin populate și la scară mai redusă, ca alternativă față de concentrările urbane. Multe dintre aceste comunități rurale contribuie, într-o mică măsură, la creșterea economică, însă își păstrează structura socială și modul tradițional de viață.

La nivelul Uniunii Europene, conform cercetărilor Eurostat, riscul de sărăcie și de excluziune socială este mult mai ridicat în zona statelor Europei de Est, comparativ cu media UE sau cu media UE16. În România, din 2007 până în anul 2011 s-a înregistrat o scădere a riscului de sărăcie și de excluziune socială de la 45,9% în anul 2007 din populație până la 40,3% în anul 2011. În media U.E. procentul se ridică până la 24,4% în 2007 și coboară cu un procent până în 2010 (23,4).

Capitalul uman prezintă importanță deosebită pentru dezvoltarea rurală. Dezvoltarea rurală și diversificarea economiei rurale depind de nivelul educației, al cunoștințelor și calificării. Deși îmbunătățirea și menținerea unui nivel adecvat al infrastructurii de bază este un element important în dezvoltarea socio-economică a mediului rural, formarea profesională reprezintă „motorul”, pentru o bună dezvoltare.

Educația și formarea sunt esențiale pentru comunitățile rurale, dar în ceea ce privește infrastructura școlară există discrepanțe evidente. Cele mai multe dintre școli au nevoie de renovări, mobilier, utilități de bază și material didactic. Infrastructura și facilitățile aferente educației profesionale și educației primare constituie instrumente importante pentru conversia forței de muncă agricole în forță de muncă non-agricolă.



Structurile de învățământ profesional și primar sunt esențiale pentru reconversia profesională a lucrătorilor agricoli, deoarece majoritatea agricultorilor au doar cunoștințe elementare de mecanică sau din alte domenii tehnice.

Nivelul scăzut de instruire se reflectă în calitatea forței de muncă din mediul rural, fiind un factor restrictiv pentru dezvoltarea economică din această zonă. Diversificarea activităților economice nu este susținută de lucrători cu formare sau experiență specifică diverselor tipuri de meserii, deoarece sistemul educațional nu a fost adaptat cerințelor specifice din mediul rural.

Instituțiile de învățământ din spațiul rural, reprezentate de grădinițe, unități primare și gimnaziale sunt slab dotate în ceea ce privește materialul tehnic și didactic. Tehnologia IT și echipamentele hardware și software sunt rar întâlnite în cadrul școlilor din spațiul rural în timp ce echipamentul necesar formării profesionale sau pentru ucenici este învechit sau lipsește. O problemă suplimentară o constituie dificultatea de a atrage personal calificat în zonele rurale.

În general, se poate spune că, în zonele rurale, educația este chiar mai slabă calitativ decât în cele urbane, din cauza problemei permanente a finanțării.

Referitor la unitățile de învățământ din mediul rural, acestea erau în număr de 18.059 în anul 2000 dintr-un total de 24.481 la nivel național. În anul 2011, acestea au scăzut la 3200 unități de învățământ în mediul rural dintr-un total de 7204 existente la nivel național (*INS-TEMPO online-serii de timp*).

Datele statistice relevă faptul că s-a manifestat un trend descrescător în perioada 2000 – 2011 în ceea ce privește numărul unităților de învățământ funcționale atât în mediul urban cât și în mediul rural.

În ceea ce privește numărul grădinițelor de copii acesta era la nivelul anului 2011 de 1367 din care 102 în mediul rural (*INS-TEMPO online-serii de timp*).



Numărul grădinițelor a scăzut în perioada 2000 – 2011 atât în mediul urban (de la 2883 la 1265), cât și în mediul rural (de la 7197 la 102).

În ceea ce privește evoluția copiilor înscriși în grădinițe în perioada 2000 – 2011, aceasta a rămas relativ constantă, respectiv în anul 2000 s-au înregistrat un număr de 318.649 copii înscriși la grădinițe în mediul rural, iar în anul 2011 s-au înregistrat un număr de 303.517 copii înscriși la grădinițe în mediul rural. Aceste date relevă faptul că se manifestă nevoia înființării grădinițelor, acestea fiind desființate ca o consecință a restructurării sistemului de educație și a lipsei personalului calificat, datorită prezenței reduse, fapt care a contribuit la reducerea numărului acestora.

În România lipsesc datele oficiale în ceea ce privește participarea romilor la educație pentru că MECTS nu colectează și nu publică date defalcate pe originea etnică. Studiile și rapoartele din ultimii 10 ani aduc în atenție faptul că există un decalaj mare între rezultatele educaționale ale copiilor romi și ne-romi.

Datele din cercetarea „EU INCLUSIVE – transfer de date și experiențe privind integrarea pe piața muncii a romilor între România, Bulgaria, Italia și Spania” indică faptul că o mare parte din romii nativi fac parte din grupurile cu nivelul cel mai scăzut de educație în fiecare dintre cele patru țări vizate de acest proiect.

G. Bădescu, remarcă în urma prelucrării datelor culese în cadrul anchetei „Barometrul Incluziunii Romilor”: „..., Chiar și dintre respondenții romi mai tineri, 95% nu au liceu, iar 21% nu au nici un fel de școală”.

Spre deosebire de majoritatea țărilor UE, agricultura a fost și continuă să fie un sector de primă importanță în România, atât prin contribuția sa în economie, cât și ca pondere a populației ocupate și, din acest motiv, sursă de speranțe și de deziluzii deopotrivă. Permanent supuse evaluărilor și analizelor, performanțele sectorului



**STRATEGIA DE DEZVOLTARE LOCALĂ A COMUNEI CORBI
JUDEȚUL ARGHEȘ, ROMÂNIA
2014 – 2020**



agricol românesc rămân relativ modeste, în contrast cu potențialul său natural și cu așteptările populației ca agricultura să-și ajusteze rapid structurile sub influența politicii agricole comune, prin facilitarea finanțării sistemului, inclusive asigurând investițiile necesare creșterii.

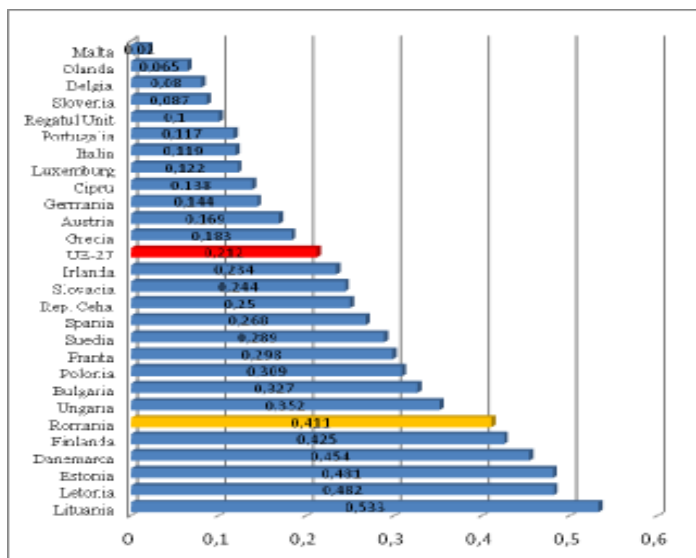
Suprafața agricolă a României 13,3 milioane ha (55,8 % din teritoriul României) (Sursa: Analiza date INS 2011 cf rezultate provizorii RGA), din care:

- 8,3 milioane ha teren arabil (62,4%);
- 4,5 milioane ha pășuni și fânețe (33,8%);
- 0,3 culturi permanente (2,3%);
- 0,2 grădini familiale (1,5).

În mod tradițional, România este o mare producătoare de cereale și plante oleaginoase, aceste culturi ocupând suprafețele cele mai însemnate (de 60%, respectiv 17%) din cele 8,3 milioane ha teren arabil ale țării. De altfel, cu suprafața agricolă utilizată pe care o deține (13,3 milioane ha), România se situează, la nivelul Uniunii Europene, pe unul din primele locurile în ceea ce privește terenul agricol ce revine pe cap de locuitor (0,41 ha), dublu față de media din UE-27.

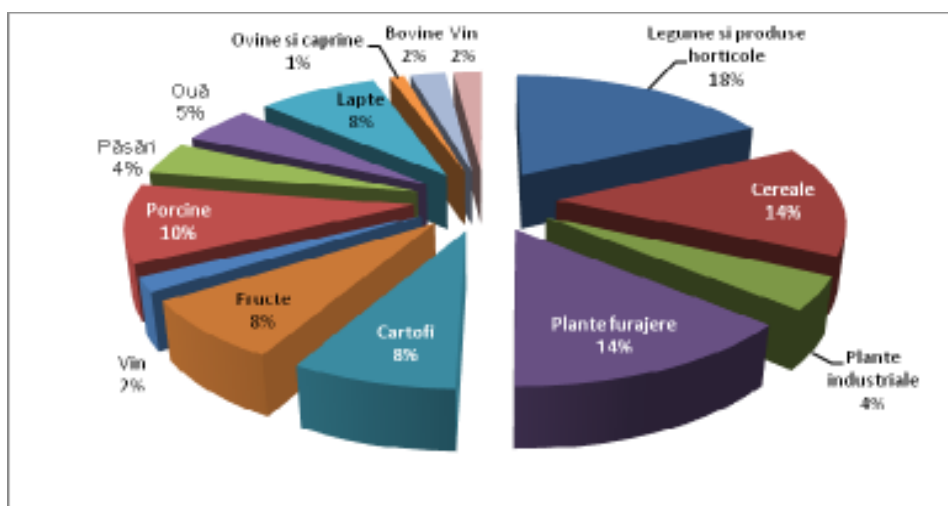


**STRATEGIA DE DEZVOLTARE LOCALĂ A COMUNEI CORBI
JUDEȚUL ARGHEȘ, ROMÂNIA
2014 – 2020**



Suprafața de teren agricol pe locuitor în statele membre UE

Sursa: EUROSTAT



Structura producției agricole a României (medii 2007-2011, în prețuri curente la producător)

Sursa: EC, DG Agri, Member States Factsheets, 2012

În ceea ce privește zootehnia, ponderile cele mai substanțiale au revenit producției de lapte (7,3% din totalul valorii producției agricole domestice), carne de porc (5,5%), ouă (3,3%) și carne de pasăre (2,3%). România este, în general



autosuficientă, la majoritatea produselor vegetale, la cereale obținând chiar excedente semnificative destinate exportului, dar deficitară la producția de carne.

Potrivit rezultatelor preliminare ale Recensământului General Agricol din 2010, efectivele de bovine și porcine au scăzut cu 30,9 %, respectiv 34.8% față de cele înregistrate la recensământul General Agricol 2002, iar cele de ovine și caprine au crescut cu 15,9 %, respectiv 66,3% față de cele înregistrate la recensământul General Agricol 2002.

Institutul Național de Statistică a realizat cercetarea statistică privind „Efectivele de animale și producția animală, în anul 2011”. Ca urmare a rezultatelor cercetării statistice în anul 2011 față de anul 2010, efectivele de bovine, porcine și păsări au scăzut, iar efectivele de ovine și caprine au crescut. (1 decembrie 2011 comparativ cu 1 decembrie 2010). (Raportul anual de progrese 2011, MADR).

Zootehnia este, prin natura sa, multifuncțională: ea produce materii prime alimentare sau industriale reciclabile, jucând, în același timp un rol în gestionarea resurselor naturale (apă, sol, biodiversitate, aer), cu rol social, deosebit de important în dinamica spațiului rural. Sectorul de creștere a animalelor reprezintă integratorul ideal de materii prime obținute de sectorul agricol ducând la creșterea și adăugarea de plus-valoare.

România va trebui să promoveze în perioada următoare o zootehnie cu rol multifuncțional și cu influență în spațiul rural. Pentru aceasta trebuie avută în vedere practicarea zootehniei, ținând cont de păstrarea tradițiilor, menținerea specificului rural, menținerea activităților comunităților rurale, menținerea populației în zonele rurale, în special a populației tinere.

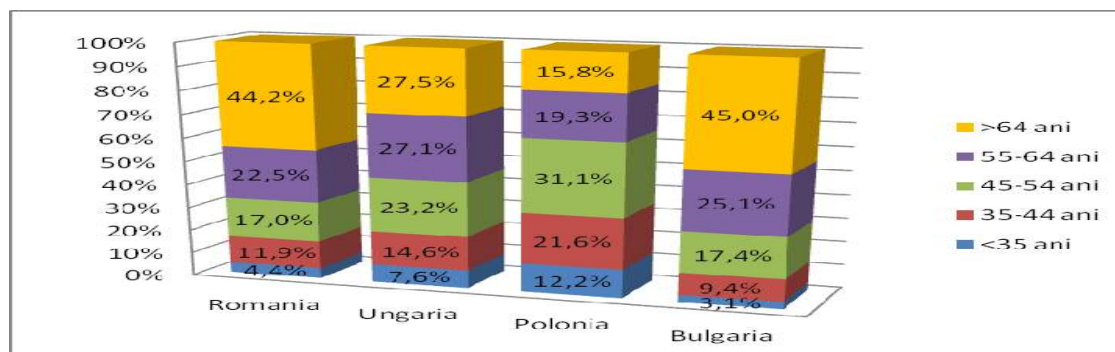
O dificultate majoră în aspirațiile de convergență din perspectiva veniturilor rămâne forța de muncă din agricultură, mult supradimensionată în comparație cu



standardele UE. Deși aflată într-un proces de diminuare, populația ocupată în agricultură și silvicultură reprezenta în 2010 aproximativ 19% din totalul populației ocupate, un decalaj foarte mare față de media UE-27 (4,7%) și chiar față de noile state membre (de exemplu, Polonia: 10,1%; Ungaria: 5,5%; Bulgaria: 14,7%)

Numărul mare al populației ce lucrează în activități agricole constituie o primă indicație a nivelurilor scăzute ale productivității muncii și a sub-ocupării din acest sector.

Pentru România, sursa cea mai importantă a descreșterii populației ocupate în agricultură din ultimii ani, pare a fi migrația externă, mai ales către Spania și Italia, facilitată de libertatea de mișcare a forței de muncă în Europa.



Structura exploatațiilor agricole după vârsta deținătorului

Sursa: EC, DG Agri, Member States Factsheets, 2012

Concluzii

Este nevoie de continuare a măsurilor de sprijin acordat fermelor mici și mijlocii, în special a celor de tip familial, prin îmbunătățirea competitivității, diversificarea activității și deschiderea lor către piață, care să rezolve pe de o parte problema ameliorării productivității agricole, iar pe de altă parte să rezolve, pe termen lung,



problema socială a satului românesc dată de rata mare a ocupării din agricultură și de veniturile mici ale agricultorilor/populației rurale.

De asemenea, este necesar a se continua măsurile de sprijin a proprietarilor de păduri, prin stimularea asocierii acestora și înființarea unor structuri de administrare proprii și de susținere a costurilor neproductive privind amenajarea pădurilor, dar și de susținere în continuare a sectorului forestier prin împădurirea unor noi suprafețe de teren, a celor afectate de dezastre naturale, dezvoltarea infrastructurii de drumuri forestiere și a investițiilor în noi tehnologii forestiere de exploatare, prelucrare și comercializare a produselor forestiere. În plus, crearea/refacerea perdelelor forestiere, în special în zonele de câmpie vor avea un rol important în combaterea fenomenelor extreme (secetă și inundații).

În paralel cu susținerea prin intermediul fondurilor europene destinate dezvoltării rurale, pot fi continuate și puse în acord cu pilonul II al Politicii Agricole Comune (PAC) o serie de programe naționale (de tipul Fermierul sau Renta Viageră) care să stimuleze investițiile prin facilitarea creditării către fermieri și care să contribuie la reînnoirea generațiilor în agricultură și la comasarea fermelor mici în exploatații mijlocii.

În privința exporturilor de produse agroalimentare trebuie concertate eforturile în privința exportului de valoare adăugată și nu doar de materii prime.

Dezvoltarea sferei serviciilor agricole în spațiul rural conexată cu formarea profesională continuă pentru populația ocupată în agricultură va trebui să fie o prioritate a viitoarei perioade de programare.



Strategia națională pentru dezvoltare durabilă a României Orizonturi

2013-2020-2030

În cadrul Strategiei Naționale pentru dezvoltare durabilă a României Orizonturi 2013-2020-2030, pentru orizontul 2020 este stabilit ca obiectiv strategic atingerea nivelului mediu actual (cu referință la cifrele anului 2006) al UE-27 potrivit indicatorilor de baza ai dezvoltării durabile.

Provocările și obiectivele stabilite urmăresc structura Strategiei de Dezvoltare Durabilă a Uniunii Europene (SDD UE).

Pornind de la o serie de provocări înscrise în SDD UE, au fost stabilite următoarele obiective generale pentru România:

- ***Schimbările climatice și energia curată***

În SDD UE este prevăzut ca obiectiv prevenirea schimbărilor climatice prin limitarea emisiilor de gaze cu efect de seră, precum și a efectelor negative ale acestora asupra societății și mediului.

Pentru orizontul de timp 2020, obiectivul corespondent din SDD RO îl reprezintă asigurarea funcționării eficiente și în condiții de siguranță a sistemului energetic național, atingerea nivelului mediu actual al UE în privința intensității și eficienței energetice; îndeplinirea obligațiilor asumate de România în cadrul pachetului legislativ „Schimbări climatice și energie din surse regenerabile” și la nivel internațional în urma adoptării unui nou acord global în domeniu; promovarea și aplicarea unor măsuri de adaptare la efectele schimbărilor climatice și respectarea principiilor dezvoltării durabile.



• ***Transport durabil***

Obiectivul general stabilit în SDD UE este: asigurarea că sistemele de transport satisfac nevoile economice, sociale și de mediu ale societății, reducând, în același timp, la minimum impactul lor nedorit asupra economiei, societății și mediului.

Pentru orizontul de timp 2020, obiectivul corespondent din SDD RO îl reprezintă atingerea nivelului mediu actual al UE în privința eficienței economice, sociale și de mediu a transporturilor și realizarea unor progrese substanțiale în dezvoltarea infrastructurii de transport.

• ***Producție și consum durabile***

Obiectivul general stabilit în SDD UE este: promovarea unor practici de consum și producție sustenabile.

Pentru orizontul de timp 2020, obiectivul corespondent din SDD RO îl reprezintă decuplarea creșterii economice de degradarea mediului prin inversarea raportului dintre consumul de resurse și crearea de valoare adăugată și apropierea de indicii medii de performanță ai UE privind sustenabilitatea consumului și producției. Ținta principală este accelerarea dezvoltării în ansamblu a sectorului de servicii și a contribuției acestuia la creșterea produsului intern brut, astfel încât să se atingă o pondere de circa 60%.

• ***Conservarea și gestionarea resurselor naturale***

Obiectivul general stabilit în SDD UE este: îmbunătățirea gestionării resurselor naturale și evitarea exploatării lor excesive, recunoașterea valorii serviciilor furnizate de ecosisteme.



Pentru orizontul de timp 2020, obiectivul național îl constituie atingerea nivelului mediu actual al țărilor UE la parametrii principali privind gestionarea responsabilă a resurselor naturale.

• ***Sănătatea publică***

Obiectivul general stabilit în SDD UE este: promovarea unor servicii medicale de calitate în condiții de egalitate și îmbunătățirea protecției împotriva amenințărilor la adresa sănătății. Pentru orizontul de timp 2020, obiectivul național este atingerea unor parametrii apropiați de nivelul mediu actual al stării de sănătate a populației și al calității serviciilor medicale din celelalte state membre ale UE; integrarea aspectelor de sănătate și demografice în toate politicile publice ale României.

• ***Incluziunea socială, demografia și migrația***

Obiectivul general stabilit în SDD UE este: crearea unei societăți bazate pe incluziunea socială, prin luarea în considerare a solidarității între generații și în interiorul lor și asigurarea creșterii calității vieții cetățenilor ca o condiție a bunăstării individuale durabile.

Pentru orizontul de timp 2020, obiectivul național este promovarea consecventă, în noul cadru legislativ și instituțional, a normelor și standardelor UE cu privire la incluziunea socială, egalitatea de șanse și sprijinirea activă a grupurilor defavorizate; punerea în aplicare, pe etape, a Strategiei Naționale pe termen lung privind populația și fenomenele migratorii.

• ***Sărăcia globală și sfidările dezvoltării durabile***

Obiectivul general stabilit în SDD UE este: promovarea activă a dezvoltării durabile la nivel global și asigurarea punerii de acord a politicilor interne și



externe ale Uniunii Europene cu principiile dezvoltării durabile și angajamentele sale în această privință.

Pentru orizontul de timp 2020, obiectivul național este conturarea domeniilor specifice de aplicare a expertizei și resurselor disponibile în România în slujba asistenței pentru dezvoltare, și alocarea în acest scop a circa 0,50% din venitul național brut.

Temele inter și trans-sectoriale sunt prezentate în continuare:

• **Educație și formare profesională**

Pentru orizontul de timp 2020, obiectivul național este atingerea nivelului mediu de performanță al UE din domeniul educației și formării profesionale, cu excepția serviciilor în mediul rural și pentru grupurile dezavantajate, unde țintele sunt propuse de Strategia 2020.

• **Cercetarea științifică și dezvoltarea tehnologică, inovarea**

Pentru orizontul de timp 2020, obiectivul național este încadrarea cercetării românești în fluxul principal al evoluțiilor științifice și tehnologice din UE; generalizarea activităților inovative; apariția unor centre de excelență cu impact internațional.

În cadrul strategiei sunt prezentate problemele și preocupările specifice situației din România, respectiv:

- *Creșterea sustenabilă* – transformările structurale și echilibrele macroeconomice:
 - Asigurarea sustenabilității pe termen lung a consumurilor energetice și materiale bazate pe evaluarea realistă a capacității de suport a capitalului natural;



**STRATEGIA DE DEZVOLTARE LOCALĂ A COMUNEI CORBI
JUDEȚUL ARGHEȘ, ROMÂNIA
2014 – 2020**



- Modernizarea treptată a macrostructurii economiei pentru a corespunde cerințelor sociale și de mediu;
- Creșterea productivității muncii și îmbunătățirea ratei de ocupare;
- Îmbunătățirea managementului micro- și macro- economic;
- Politică de investiții și diversificarea surselor de finanțare;
- Menținerea echilibrelor macro-economice.
- Dezvoltarea regională și acțiunea locală: problematica specifică a dezvoltării rurale: dezvoltarea regională; dezvoltarea rurală, agricultura, silvicultura și pescuitul;
- Amenajarea teritoriului și planificarea spațială, cadastrul României;

Conceptul Strategic de Dezvoltare Teritorială România 2030 (CSDTR 2030)

Conceptul Strategic de Dezvoltare Teritorială România 2030 este un document strategic privind dezvoltarea teritorială durabilă și integrată pe termen mediu și lung a României. Conceptul asigură un cadru de fundamentare a dezvoltării teritoriale a României, în concordanță cu evoluțiile din spațiul european și internațional, bazându-se pe practicile curente în domeniul planificării teritoriale. CSDTR stabilește liniile directoare de dezvoltare teritorială a României la scară regională, inter-regională, națională, prin integrarea relațiilor relevante la nivel transfrontalier și transnațional, corelând conceptele de coeziune și competitivitate la nivelul teritoriului.

Acordul de Parteneriat



**STRATEGIA DE DEZVOLTARE LOCALĂ A COMUNEI CORBI
JUDEȚUL ARGHEȘ, ROMÂNIA
2014 – 2020**



Cu scopul de a maximiza fondurile Cadrului Strategic Comun 2014-2020, obiectivele, orientările strategice și inițiativele emblematiche din Strategia 2020 trebuie să fie dezvoltate în continuare în contextele naționale și regionale.

Pe baza celor mai recente recomandări emise pentru România de Consiliul UE pe baza articolului 121 alineatul (2) și a articolului 148 alineatul (4) din Tratatul privind Funcționarea Uniunii Europene, a prevederilor din Programul Național de Reformă, și a recomandărilor din Pactul de stabilitate și de creștere, în prezent se lucrează la programarea fondurilor CSC, la abordarea provocărilor identificate în cadrul noului document de programare – Acordul de Parteneriat.

România are obligativitatea definirii în Acordul de Parteneriat a abordării în materie de dezvoltare locală plasată sub responsabilitatea comunității aplicabilă ansamblului fondurilor CSC.

În cadrul Acordului de Parteneriat se vor descrie în detaliu principalele provocări pe care România intenționează să le abordeze, stabilind principalele obiective și priorități, se vor prezenta tipurile de teritorii în care această abordare va fi pusă în aplicare și rolul specific care va fi atribuit grupurilor de acțiune locale în acest scop, modalitatea în care vor fi utilizate fondurile CSC, rolul prevăzut pentru diferitele fonduri în diferitele tipuri de teritorii (rurale, urbane etc.).

În următoarea perioadă se vor dezvolta o serie de strategii sectoriale pentru perioada 2014 – 2020 în România, care vor avea ca scop îmbunătățirea capitalului uman prin creșterea ocupării, îmbunătățirea incluziunii sociale, precum și dezvoltarea unor politici educaționale. Inventarul acestora cuprinde:

- *Strategia Națională pentru Ocupare în perspectiva 2020* - va asigura o coordonare mai bună a priorităților politicilor privind ocuparea, luând în considerare obiectivele Strategiei Europa 2020;



- *Strategia Națională de Reducere a Sărăciei 2014-2020* - are scopul de a reduce sărăcia printr-o incluziune activă pe piața muncii a persoanelor marginalizate. Această strategie va constitui principalul cadru strategic în domeniul incluziunii sociale și a reducerii sărăciei, elaborând obiectivele și principalele acțiuni prioritare până în 2020.
- *Plan de Acțiune al Strategiei pentru incluziunea cetățenilor români aparținând minorității Roma pentru perioada 2012-2020* - va cuprinde măsuri privind întărirea mecanismului de monitorizare și implementare a Strategiei Guvernului României pentru incluziunea cetățenilor români aparținând minorității Roma pentru perioada 2012-2020 și coordonarea, la nivel guvernamental, a tuturor fondurilor disponibile din surse de finanțare diferite (buget de stat, fonduri europene, etc.) pentru măsuri ce promovează incluziunea socială a Romilor.
- *Strategia pentru Sănătate 2014-2020* – are scopul de a facilita accesul la servicii de sănătate mai bune și mai sigure, în special pentru grupurile vulnerabile. Strategia va acoperi patru piloni: infrastructura de sănătate; tehnologii ale informației în sănătate (e-Sănătate); cercetare extensivă în domeniul sănătății; servicii de sănătate publică și asistență medicală.
- *Strategia pentru Reducerea Părăsirii Timpurii a Școlii* – are ca obiectiv promovarea și susținerea integrării/ reintegrării în sistemul educațional. Având în vedere că România are cea mai mare rată a părăsirii timpurii a școlii comparativ cu media UE, este necesar să se asigure cadrul legislativ pentru a preveni și reduce numărul celor ce părăsesc școala.



**STRATEGIA DE DEZVOLTARE LOCALĂ A COMUNEI CORBI
JUDEȚUL ARGHEȘ, ROMÂNIA
2014 – 2020**



- *Cadrul strategic pentru educația terțiară* - va stabili principalele obiective și măsuri necesare pentru creșterea calității, eficienței și accesibilității sistemului educației terțiare și pentru creșterea ratelor de absolvire.
- *Strategia Națională pentru Învățarea pe tot Parcursul Vieții* - are drept obiectiv crearea cadrului strategic pentru a încuraja și crește participarea la educația pe tot parcursul vieții.
- *Strategia pentru Dezvoltarea Infrastructurii Educaționale* - elaborarea unei hărți a infrastructurii educaționale și de pregătire profesională.

De asemenea, în următoarea perioadă se vor dezvolta strategii sectoriale pentru perioada 2014 – 2020, care vor avea drept scop dezvoltarea infrastructurii moderne pentru creștere și ocupare.

Inventarul acestora cuprinde:

- Master Planuri Generale pentru Transport;
- Planuri de mobilitate urbană;
- Strategia Națională pentru Agenda Națională a României.

În vederea promovării competitivității economice și a dezvoltării locale, se vor dezvolta în următoarea perioadă mai multe strategii naționale, astfel:

- Strategia Națională pentru Cercetare, Dezvoltare Tehnologică și Inovare;
- Analiza și Evidența pieței CDTI în România;
- Strategia Națională de Competitivitate;
- Strategia pentru dezvoltarea agriculturii pe termen mediu și lung -2020-2030;
- Planul Strategic Național Multianual privind Acvacultura.



În vederea optimizării utilizării și protecției surselor naturale și valorilor culturale, pentru următoarea perioadă se au în vedere o serie de documente de planificare strategică, astfel:

- Strategia Energetică a României 2007-2020 (în curs de revizuire);
- Strategia Națională privind Schimbările Climatice 2013 – 2020;
- Adoptarea Planului de Acțiune (încorporat în Planul de Acțiune privind Schimbările Climatice);
- Strategia Națională privind Managementul Deșeurilor;
- Planul Național privind Managementul Deșeurilor.

Principalele caracteristici ale procesului de programare pentru perioada 2014-2020

- concentrarea tematică asupra priorităților Strategiei Europa 2020 pentru o “creștere inteligentă, durabilă și incluzivă”, transpusă în Cadrul Strategic Comun (CSC) la nivel european;
- un cadru unic de programare la nivelul fiecărui Stat Membru – numit Contract /Acord de Parteneriat (C/AP) 2014-2020 (care să înlocuiască actualul Cadru Strategic Național de Referință 2007-2013) și care va acoperi instrumentele structurale și fondurile destinate dezvoltării rurale și pescuitului, respectiv: Fondul European pentru Dezvoltare Regională (FEDR), Fondul Social European (FSE), Fondul de Coeziune (FC), FEADR (Fondul European Agricol pentru Dezvoltare Rurală) și FEPM (Fondul European pentru Pescuit și afaceri Maritime); aceste fonduri,



programate prin CSC, vor contribui la realizarea obiectivelor Uniunii privind o creștere inteligentă, durabilă și incluzivă;

- posibilitatea de a putea elabora programe multi-fond în cazul implementării instrumentelor structurale;
- oportunități extinse pentru abordarea teritorială a programării;
- un accent crescut pe performanța și monitorizarea rezultatelor;
- orientarea specifică a cheltuielilor către realizarea priorităților Uniunii și delimitarea clară a sumelor alocate în acest scop;
- impunerea unor condiționalități macroeconomice, ex-ante și ex-post pentru accesarea/cheltuirea fondurilor;
- simplificarea procesului de implementare și un mai bun management al fondurilor.

Politica de dezvoltare a Regiunii Sud-Muntenia

Localizarea geografică a Regiunii Sud Muntenia

Regiunea Sud Muntenia este localizată în partea de sud a României, învecinându-se la nord cu regiunea Centru, la est cu regiunea Sud - Est, la vest cu regiunea Sud – Vest, iar la sud cu Bulgaria, limita fiind dată de fluviul Dunărea. Cu o suprafață de 34453 km², reprezentând 14,5% din suprafața României, regiunea Sud Muntenia ocupă locul al 3-lea ca mărime din cele 8 regiuni de dezvoltare.

O caracteristică aparte, cu multiple implicații de ordin socio-economic, o reprezintă faptul că este singura regiune din țară ce conține o regiune enclavă în partea mediană, și anume regiunea București – Ilfov.



**STRATEGIA DE DEZVOLTARE LOCALĂ A COMUNEI CORBI
JUDEȚUL ARGEȘ, ROMÂNIA
2014 – 2020**



Un alt aspect favorabil îl reprezintă și prezența, în partea de sud, a fluviului Dunărea, fapt ce oferă posibilitatea de a avea conexiuni cu cele opt țări riverane, iar prin intermediul canalului Dunăre – Marea Neagră de a avea ieșire la Marea Neagră și acces la portul Constanța, principala poartă maritimă a țării.

Din punct de vedere administrativ, regiunea Sud Muntenia este formată din 7 județe (Argeș, Călărași, Dâmbovița, Giurgiu, Ialomița, Prahova și Teleorman), 16 municipii, 32 de orașe și 519 comune cu 2019 sate.

În ceea ce privește suprafața regiunii, se poate observa că cea mai mare pondere este deținută de județele Argeș (19,8%), Teleorman (16,8%) și Călărași (14,8 %), iar cea mai mică de județul Giurgiu (10,2 %).

	Suprafața (Km²)	Ponderea în regiune (%)	Număr Municipii	Număr Orașe	Număr Comune	Număr Sate
Regiunea Sud - Muntenia	34453	-	16	32	519	2019
Arges	6826	19,8	3	4	95	576
Calarasi	5088	14,8	2	3	50	160
Dambovita	4054	11,8	2	5	82	353
Giurgiu	3526	10,2	1	2	51	167
Ialomita	4453	12,9	3	4	59	127
Prahova	4716	13,7	2	12	90	405
Teleorman	5790	16,8	3	2	92	231

Organizarea administrativ teritorială a Regiunii Sud Muntenia, la 31 decembrie 2011



Sursa: Direcția Regională de Statistică Călărași

Context european

În perioada de programare 2007-2013, regiunile din Uniunea Europeană au fost împărțite și finanțate de Comisia Europeană, în două categorii, în funcție de venituri: regiuni mai puțin dezvoltate și regiuni mai dezvoltate. Comisia Europeană a stabilit ca, pentru exercițiul financiar 2014 – 2020, crearea așanumitelor "regiuni de tranziție" al căror PIB pe cap de locuitor este cuprins între 75% și 90% din media Uniunii Europene.

Cele trei categorii definite vor fi eligibile pentru investiții după cum urmează:

- Regiunile mai puțin dezvoltate al căror PIB pe cap de locuitor este mai mic de 75% din media Uniunii Europene, vor avea în continuare prioritate maximă în cadrul acestei politici. Rata maximă de finanțare este stabilită la 75 - 85% în regiunile mai puțin dezvoltate, dar și în regiunile ultraperiferice;
- Regiunile de tranziție, al căror PIB pe cap de locuitor este cuprins între 75% și 90% din media Uniunii Europene, vor avea o rată de cofinanțare de 60%;
- Regiunile mai dezvoltate, cu un PIB pe cap de locuitor mai mare de 90% din media Uniunii Europene, vor avea o rată de cofinanțare de 50%. Regiunea Sud Muntenia se încadrează în categoria regiunilor „mai puțin dezvoltate”, fiind caracterizată de un PIB pe cap de locuitor mai mic de 75% comparativ cu media Uniunii Europene.

Originea numelui

Muntenia era denumirea care apare pentru prima dată în cronicile primilor domnitori moldoveni. Prin Muntenia se înțelegea întregul teritoriu al Țării



Românești, probabil pentru faptul că în regiunile învecinate cu Moldova densitatea populației era mult mai mare în zona de deal și de munte. Zonele de câmpie din Muntenia fiind foarte puțin populate datorită vastelor păduri ale Teleormanului și ale Vlasiei care se întindeau de la râul Olt până pe teritoriul Bucureștiului de astăzi și a Bărăganului, în care predomina la acea vreme vegetația de stepă care se termina brusc spre sud cu întinderi de nisipuri mișcătoare apoi mlaștinoase în jurul Dunării.

Muntenia este regiunea din sudul României care a format împreună cu Oltenia principatul medieval al Țării Românești, începând cu domnia lui Basarab I sau după alți istorici, a lui Vladislav I (Vlaicu Voda) și până la unirea principatelor (1859). Toate capitalele Țării Românești s-au situat în Muntenia (cu excepția perioadei 1770-1771 când aceasta s-a aflat în Craiova).

Istoric

Teritoriul Munteniei era locuit în antichitate de triburile Geților (getae), care erau popor de neam tracic. Istoricul antic Strabo susținea că „dacii și geții vorbesc aceeași limbă”. Herodot îi introduce în istorie cu următoarea mențiune: „Geții sunt cei mai băbrați, și mai dreți dintre traci”. În jurul anului 340 î.e.n. deoarece geții din dreapta Dunării au devenit dependenți de Macedonia, regii macedoneni formulează pretenții de supremație și asupra geților din nordul Dunării, însă, încercările lui Alexandru cel Mare 335 î.e.n. și 327 î.e.n.) și Lisimah (310 î.e.n.) de a-i supune, rămân fără rezultat. Mai târziu, geții duc lupte cu bastarnii (popor germano-celtic), care între anii 200 și 100 î.e.n. ocupă poalele nord-estice ale Munților Carpați și malurile Nistrului.



Teritoriul Munteniei a făcut parte din marele regat dac al lui Burebista dar nu și de regatul lui Decebal. După victoria asupra lui Decebal, Traian trimite trupe auxiliare în Muntenia și sudul Moldovei pentru pacificarea regiunii. Conducătorii locali fac juraminte de vasalitate dar teritoriul Munteniei nu este anexat și nu devine provincie a Imperiului Roman.

În 117, după moartea lui Traian, romanii retrag trupele din cea mai mare parte a Munteniei și fixează granița de-a lungul limesului Transalutanus. Au loc numeroase atacuri ale carpilor (un trib de daci liberi) și goșilor sau poate geșilor, subiectul este supus multor controverse deoarece, de-a lungul timpului, unii cronicari, voiti sau întâmplători, i-au confundat pe geși cu goșii. Primul care a utilizat termenul de "got" ca echivalentul lui "get", a fost Împăratul filozof Iulian Apostatul (361-363 e.n.). În secolul IV, echivalența a fost adoptată și de alți autori, iar prin scrierile istoricului latin Claudianus (începutul secolului V) și mai ales ale lui Orosius (autor spaniol de origine gotă), apoi prin ale istoricilor Cassiodor și Iordanes, această confuzie a căpătat o largă răspândire. Trebuie menționat că lucrarea lui Iordanes numită "Getica", era de fapt consacrată goșilor. Istoricul got Iordanes în lucrarea sa din 551 "Getica" (De Origine Actibusque Getarum) îi descrie pe goși ca fiind urmașii geșilor lui Burebista și Deceneu, lucru explicat de unii istorici prin apropierea fonetică a celor 2 cuvinte. Este știut că goșii au pătruns în Muntenia împinși de huni, dar nu sunt dovezi că în acea perioadă au intrat în conflict cu romanii și nici nu există urme ca deplasarea lor să ar fi desfășurat către limesul roman. Sunt însă suficiente dovezi clare că au străbătut câmpiile Bărăganului și Buzăului și că romanii au înființat pentru ei o episcopie la Silistra. Conflictul goșilor cu romanii a erupt mai degrabă după trecerea acestora a Dunării ca federați.



Aurelian încheie un tratat cu goții, cedându-le Dacia ca unor federați ai Imperiului Roman. Așadar, găsim în Dacia următoarele triburi de goți: Taifalii și Victoalii. Așezările goților în Dacia cuprindeau numai Podișul Moldovei și jumătatea răsăriteană a Câmpiei Romane, în timp ce în spațiul carpatic continua să locuiască populația daco-romană, rămasă aici după retragerea legiunilor și a administrației romane peste Dunăre (în Dacia Aurelia). După așezare, goții se împărțeau în vizigoți (goți apuseni, ramura tervingilor), care locuiau în câmpia răsăriteană a Daciei și pe Nistru, și în ostrogoți (goți răsăriteni), care locuiau la est de Nistru.

Muntenia și Dobrogea devin un culoar de trecere al popoarelor migratoare, trecerea goților și bulgarilor lăsând suficiente urme, apoi invaziile cumane care pun chiar bazele unui stat Cumania neagră ce cuprindea mai ales Moldova cu Muntenia și tătare (care stăpâneau îndeosebi zonele de câmpie din Muntenia și Moldova la momentul pomenirii voievodatelor lui Litovoi, Seneslau, Ioan și Lupu (Farkas) în diploma cavalerilor ioaniți.

Toate aceste năvăliri au avut un important aport la menținerea unei populații stabile extrem de reduse în zona. Populația avea să crească prin venirea treptată a mai multor grupuri de vlahi sud-dunăreni care fugeau din calea atacurilor hunilor și avarilor asupra Imperiului Bizantin. Astfel că în secolul al XII-lea cronici bizantine și slave considerau populația un amestec de triburi geto-dace care intraseră în contact cu civilizația romană, vlahi sud-dunăreni și slavi creștinați de bizantini. Acest amestec de populații avea, ca element comun de cultură, filonul roman.

După victoria lui Basarab I de la Posada, acesta și Vladislav I își extind stăpânirea asupra teritoriului Munteniei și al sudului Moldovei (sub denumirea de "Basarabia") în urma unor campanii victorioase împotriva tătarilor care ajunseseră

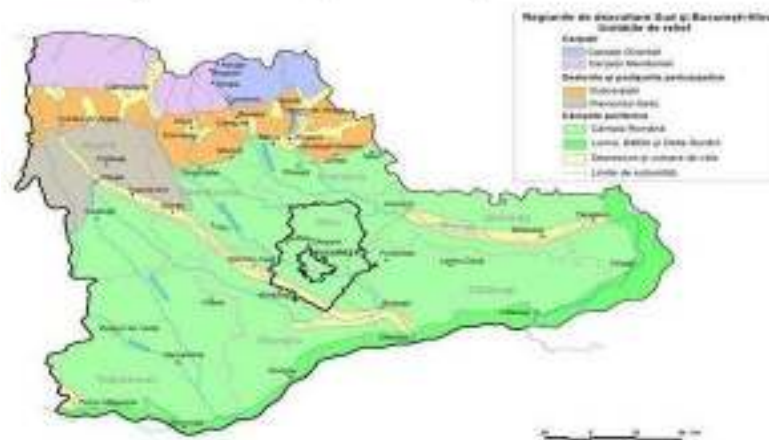


stăpânitori peste aceste teritorii dând astfel naștere principatului medieval al Țării Românești cu capitala la Câmpulung.

Cadrul natural al regiunii Sud Muntenia

Regiunea Sud Muntenia mărginește partea de sud a Carpaților Meridionali și Orientali spre Câmpia Română și are ca și graniță naturală, fluviul Dunărea. Relieful regiunii este caracterizat prin varietate, dispunere în formă de amfiteatru și predominanța formelor de relief de joasă altitudine. Astfel, câmpiile și luncile ocupă 70,7%, dealurile 19,8% iar munții doar 9,5 % din suprafața regiunii.

Figura nr. 2 – Harta unităților de relief din regiunea Sud Muntenia



Sursa: Institutul de Geografie al Academiei Române

Clima

Integrată climatului temperat-continental, cu nuanțe de excesivitate mai pronunțată pe măsura înaintării spre est și sud-est, regiunea Sud Muntenia beneficiază de toate tipurile climatice dezvoltate altitudinal, de la clima de luncă joasă din câmpie, la cea de dealuri și podișuri, până la cea de munte. Totodată, suprapus acestor tipuri climatice, regiunea Sud Muntenia primește și influențe climatice de tranziție



umede (oceanice și submediteraneene) în vest și de ariditate (continental - excesive) din est și sud-est.

Etajarea latitudinală a reliefului și expoziția treptelor majore ale acestuia (de la altitudini de 10m prezente în Balta Ialomiței, până la cele de peste 2500m aparținând Carpaților Românești) determină o multitudine de trăsături climatice secundare și de topoclimate, bine evidențiate în regiunea de interes. Printre acestea amintim efectele de foehn resimțite pe versanții sudici și sud-estici ai Carpaților Meridionali, adăpostul orografic prezent tot timpul anului în ariile depresionare subcarpatice, sau prezența și acutizarea

contrastelor termice și hidrice, favorizate de advecțiile de aer fierbinte tropical (generator al fenomenelor de secetă și uscăciune), sau rece polar și arctic (care determină producerea fenomenelor periculoase de iarnă îngheț, brumă, viscol, polei) etc.

Particularitățile climatice ale regiunii analizate, determinate de cele ale suprafeței subiacente și de radiația solară specifică, se dezvoltă pe fondul etajelor climatice.

Regimul hidric

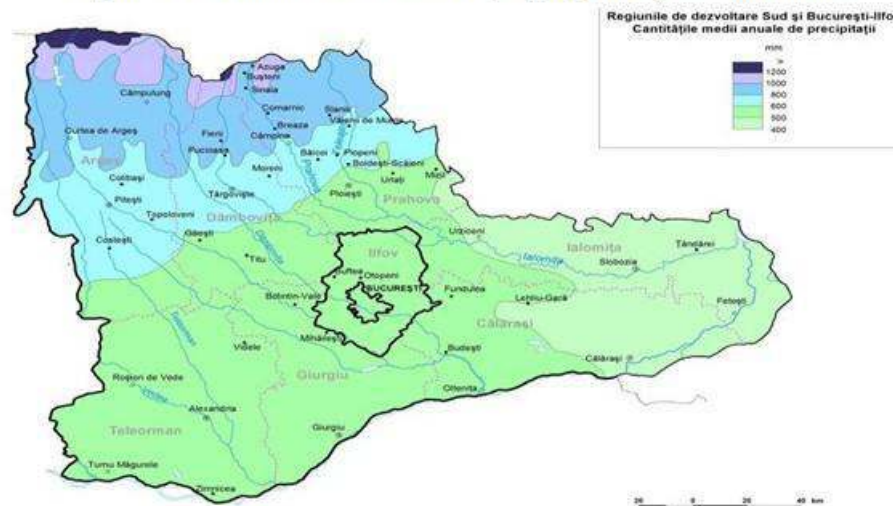
Regimul hidric prezintă mari contraste în cuprinsul regiunii Sud Muntenia, atât în ceea ce privește variabilitatea cantitativă, cât și repartiția teritorială a parametrilor aferenți. Astfel, procesele pluvio-genetice acoperă o gamă deosebit de neuniformă în cuprinsul teritoriului, dependentă de multitudinea caracteristicilor locale ale suprafeței subiacente, influențate activ de circulația generală atmosferică.

Lunile cele mai secetoase sunt în regim multianual februarie-martie, iar maximul pluviometric este bine evidențiat în luna iunie. De altfel, cele mai bogate cantități de precipitații se cumulează în semestrul cald al anului (aproximativ 60% din



cantitatea medie anuală), când se totalizează și cele mai mari cantități căzute în secvențe temporale scurte (24, 48 și 72 de ore), dar și intensități maxime pluviale.

Figura nr. 3 – Cantitatea medie anuală de precipitații din regiunea Sud Muntenia



Sursa: Institutul de Geografie al Academiei Române

Flora, fauna și biodiversitatea

Etajarea biopedoclimatică a regiunii Sud Muntenia este mult mai evidentă pe versantul sudic al Carpaților Meridionali și ai Munților Baiului, Ciucaș și Siriu, cuprinzând etajul alpin, etajul subalpin și etajul forestier. La acestea se adaugă zona pădurilor de foioase nemorale în unitățile de deal și podiș, în timp ce în Câmpia Română se dezvoltă silvostepa și stepa (Dan Balteanu, Lucian Badea, Mircea Buza – „Romania: spațiu, societate, mediu”, Editura Academiei Române, 2005).



În Munții Făgăraș, Iezer și Bucegi există următoarele specii de mamifere: veveriță (*Sciurus vulgaris*), mistreț (*Sus scrofa*), cerb (*Cervus elaphus*), căprior (*Capreolus capreolus*), vulpe (*Vulpes vulpes*), lup (*Canis lupus*), urs (*Ursus arctos*), râs (*Lynx lynx*), capră neagră (*Rupicapra rupicapra*), etc.

Avifauna este mult mai variată comparativ cu cea a mamiferelor. Astfel, la cele mai mari înălțimi din Munții Făgăraș, Bucegi, Iezer, Ciucaș se întâlnesc: Codros de munte (*Phoenicurus ochruros*), Acvila (*Aquila chrysaetos*), etc. În pădurilor de foioase se întâlnesc următoarele păsări: mierla (*Turdus merula*), cinteza (*Fringilla coelebs*), privighetoarea (*Luscinia megarhynchos*), uliu (*Accipiter gentilis*), etc.

În lunca Dunării, lucrările hidroameliorative au dus la înlocuirea pădurilor inundabile naturale prin plantații de plop în monocultură, care nu oferă condiții bune de cuibărit pentru păsări. Aici, se remarcă următoarele specii: stârcul cenușiu (*Ardea cinerea*), egretă mică (*Egretta garzetta*), stârcul galben (*Ardeola ralloides*), vânturelul (*Falco tinnunculus*), etc.

Zonele ihtiofaunistice sunt: păstrăvul (*Salmo trutta fario*) în râurile de munte, scobarul (*Chondrostoma nasus*) în sudul Subcarpaților și nordul Podișului Getic, cleanul (*Leuciscus cephalus*) în sudul Podișului Getic și Câmpia Română, iar în Dunăre sunt caracteristice ihtiocenozele de crap (*Cyprinus carpio*) și mreață (*Barbus barbus*). Dintre artropodele mediteraneene, periculoase sunt scorpionul și cârcăiacul.

În regiunea Sud Muntenia există un număr de 72 arii protejate de interes național (Parcul Național Piatra Craiului, Parcul Natural Bucegi, Parcul Natural Comana,



Rezervația Manafu, Rezervația Teșila, Pădurea Troianu, Rezervația Naturală Cama Dinu Păsărica, lacul Suhaia, APSA Iezer Călărași, etc.).

Rezervațiile naturale și monumentele naturii din regiune cuprind o mare varietate de ecosisteme, plante și animale rare, forme de relief deosebite, puncte fosilifere și diferite obiective geologice. În județele Teleorman, Ialomița, Călărași ariile protejate nu depășesc 0,5% din suprafața acestora. Cele mai extinse rezervații au suprafețe de 100- 250 ha, cum este rezervația Oloaga-Grădinari din județul Giurgiu, ce ocupă o suprafață de 248 ha.

Arii protejate în județul Argeș sunt : Microrelieful carstic Cetățeni ,Granitul de la Albești, Locul fosilifer Suslănești, Zona carstică Dâmbovicioara, Lacul Iezer, etc.

Resursele de apă

Resursele de apă din regiunea Sud Muntenia sunt constituite din ape de suprafață (râuri, lacuri naturale și lacuri de acumulare amenajate, fluviul Dunărea) și ape subterane.

Rețeaua hidrografică a regiunii Sud Muntenia aparține bazinelor hidrografice Olt, Vedea, Argeș, Ialomița, Siret și a unor bazine secundare aferente Dunării (Mostiștea).

Râul Argeș izvorăște din Munții Făgăraș și străbate spațiul regiunii până la confluența cu Dunărea la Oltenița, având o pantă de scurgere de 9 - 12 ‰. Dintre afluenții săi, cei mai importanți care tranzitează regiunea sunt Dâmbovița, Sabarul și Neajlovul, la care se adaugă o serie de afluenți mici, autohtoni cum ar fi Rasa, Luica, Mitreni, etc.



Râul Ialomița izvorăște din Munții Bucegi și străbate Subcarpații Dâmboviței (depresiunea Pucioasa) și Câmpia Română (Câmpia Târgoviștei, Câmpia Gherghiței, Câmpia Bărăganului) până la vărsarea în Dunăre în apropiere de Giurgeni.

Resursele solului

Relieful foarte variat, desfășurat de la 10 m până la 2544 m, împreună cu ceilalți factori pedogenetici au favorizat dezvoltarea tuturor celor 12 clase de soluri existente în Sistemul Român de Taxonomie a Solurilor (2003), cuprinzând 36 de tipuri și asociații de soluri. Acestea au o repartitie latitudinală în câmpie, unde se succed sub formă de fâșii de la sud la nord și o dispoziție etajată în regiunea de dealuri și de munte.

Oportunități și obstacole în dezvoltare, determinate de cadrul natural

Diversitatea reliefului, bogăția resurselor naturale, varietatea peisajelor fac ca regiunea Sud Muntenia să dispună de un important potențial turistic. O oportunitate de valorificare durabilă a acestuia o reprezintă ecoturismul, care promovează conservarea și protejarea capitalului natural, asigurând totodată beneficii culturale și financiare comunităților locale (Fenell D., 2003; Bălțeanu D. et. al., 2008).

Comisia Europeană pentru Călătorii (European Travel Commission) și Uniunea Mondială pentru Conservarea Naturii (World Conservation Union) au adoptat acest concept, descriind ecoturismul drept forma de turism care reprezintă vizitarea unor arii naturale, cu influență antropică minimă, și care prezintă un



impact negativ redus din punct de vedere al fluxului turiștilor și care asigură avantaje pentru implicarea socioeconomică a comunităților locale.

Din acest punct de vedere, sectorul montan din regiunea Sud Muntenia reprezintă una dintre cele mai importante arii de conservare a unor peisaje cvasinaturale cu o deosebită valoare din punct de vedere al biodiversității, multe dintre acestea având statut de arie protejată, declarate parcuri naționale și/sau naturale.

Totodată, regiunea Sud Muntenia dispune și de cea mai mare suprafață arabilă din țară. Astfel, potențialul regiunii este dat de întinsele suprafețe de câmpie acoperite cu soluri fertile din jumătatea sudică a regiunii, de pășunile și fânețele naturale situate în regiunile de podiș și dealuri subcarpatice și de pajiștile montane din nordul regiunii, care favorizează dezvoltarea creșterii animalelor. Pomicultura și viticultura sunt dezvoltate în zona de dealuri, unde condițiile pedo-climatice sunt favorabile acestor două tipuri de activități agricole.

Având în vedere potențialul agricol considerabil de care dispune regiunea, oportunitățile pentru dezvoltarea sectorului agricol constau în eficientizarea utilizării resurselor de apă în agricultură în regiunile de câmpie din partea de sud a regiunii prin re tehnologizarea sistemului de irigații, precum și în adecvarea exploatațiilor agricole conform standardelor Politicii Comune Agricole (CAP). Investițiile în aceste domenii ar asigura practicarea unei agriculturi sustenabile și eficiente din punct de vedere productiv și ar sprijini actorii locali și populația din ariile rurale ale regiunii.

În concluzie, resursele naturale, pretabilitatea solurilor pentru diverse culturi agricole, tradițiile și meșteșugurile locale, diversitatea peisajelor, accesibilitatea reprezintă puncte importante ce pot sta la baza fundamentării unor strategii de dezvoltare. Atât zonele de munte, cât și cele subcarpatice și de câmpie se remarcă



**STRATEGIA DE DEZVOLTARE LOCALĂ A COMUNEI CORBI
JUDEȚUL ARGHEȘ, ROMÂNIA
2014 – 2020**



prin existența cel puțin a unei alternative de dezvoltare economică sau a mai multora, combinate.

Astfel, în regiunea Sud Muntenia există o serie de alternative, strâns dependente de capitalul natural și sociocultural de care dispune regiunea și care privesc cu precădere următoarele domenii: agricultura, mica industrie, serviciile specializate în unele centre urbane, ecoturismul și turismul clasic.

Dezvoltarea socio-economică a regiunii Sud Muntenia presupune atât elaborarea unor strategii strict economice și sociale, cât și alinierea măsurilor de dezvoltare la noile condiții impuse de efectele și consecințele tot mai pregnante induse de schimbările climatice și modificările de mediu asupra sectoarelor economice și comunităților. Este cunoscut faptul că turismul tradițional (stațiunile montane din lungul Văii Prahovei, Culoarul Rucăr-Bran, Salina Slănic Prahova, stațiunea Amara, etc.), alături de alte sectoare, precum agricultura, fondul forestier, energia (hidroenergia) prezintă diferite grade de vulnerabilitate la efectele schimbărilor climatice și modificărilor de mediu, astfel încât răspunsurile în timp util la acestea, precum și strategiile de adaptare pe termen lung sunt necesare.

Creșterea frecvenței și intensității evenimentelor extreme reprezintă o provocare atât pentru autorități, dar și pentru populație. Secetele prelungite cu efecte asupra agriculturii, tendința generală de creștere a temperaturilor cu impact asupra sezonului turistic de iarnă, frecvența crescândă a ploilor torențiale, precum și degradarea terenurilor reprezintă principalele tipuri de hazarde naturale care apar în regiunea Sud Muntenia (de exemplu: multiple episoade de ploi torențiale și inundații; valuri de căldură în regiunea de câmpie; degradările de teren, generate de factorul antropic - eroziunea și poluarea solurilor - și/sau apărute ca urmare a unor cauze naturale - alunecările de teren prezente în special în sectorul montan și subcarpatic, etc.). Aceste aspecte necesită atât o cunoaștere amănunțită și exactă a



mecanismelor de apariție și manifestare a acestora, cât și planuri de management care să includă măsuri pentru refacerea echilibrului ecologic al arealelor afectate și măsuri de adaptare a comunităților locale la astfel de hazarde.

Concluzii

Dezvoltarea și fundamentarea unor strategii care să aibă la bază resursele naturale, preabilitatea solurilor pentru diverse culturi agricole, tradițiile și meșteșugurile locale, diversitatea peisajelor și accesibilitatea la acestea.

Elaborarea unor strategii de adaptare pe termen lung la schimbările climatice și la modificările de mediu pentru a minimiza impactul acestora asupra sectoarelor economice și comunităților.

Eficientizarea utilizării resurselor de apă în agricultură în regiunile de câmpie din partea de sud a regiunii prin rețehnologizarea sistemului de irigații, precum și în adecvarea exploatațiilor agricole conform standardelor Politicii Comune Agricole (PAC).

Promovarea ecoturismului drept formă de turism care reprezintă vizitarea unor arii naturale, cu influență antropică minimă și care prezintă un impact negativ redus din punct de vedere al fluxului turiștilor și care asigură avantaje pentru implicarea socio-economică a comunităților locale.

Structura sistemului de așezări în Regiunea Sud Muntenia

Prin localizarea lor în teritoriu, așezările umane contribuie la organizarea spațiului geografic și la orientarea acestuia prin crearea unor vectori de forță. Caracterizate



de legăturile care există între elementele sale (populație, fluxuri de resurse și informații), așezările umane au rolul de a stabili relații de atracție sau respingere.

În momentul actual, în România sunt 320 de localități urbane – 103 municipii și 217 orașe. Acestea sunt repartizate într-un mod echilibrat în teritoriu, inclusiv marile centre urbane, fiecare regiune de dezvoltare dispunând de câte un oraș de aproximativ 250.000 locuitori, excepție făcând regiunea de dezvoltare Sud-Est (orașele Galați și Constanța au peste 250.000 locuitori) și regiunea de dezvoltare Sud – orașul Ploiești are o populație de doar 228.000 locuitori în anul 2010. Restul rețelei urbane din România este compusă din orașe mici și mijlocii (aprox. 90% din totalul orașelor).

La nivelul rețelei de localități urbane se distinge o mare diferență între București și celelalte orașe, orașele din regiunea Sud Muntenia fiind puternic polarizate economic și social de către capitală. De altfel, România se află pe locul 2 în UE, după Ungaria, în ceea ce privește indicii de hipertrofie a Capitalei – diferența dintre capitala țării și orașul imediat următor în ierarhia urbană. Bucureștiul, care cuprinde aproape 10% din populația țării, a atras mai mult de 50% din investițiile străine directe din România. Această polarizare puternică a Bucureștiului a cauzat o slabă dezvoltare a orașelor adiacente, pe o rază de 100 de km ne-existând un oraș cu o populație mai mare de 100.000 de locuitori (cu excepția Ploieștiului), incapabile să contrabalanseze sau să fructifice influența Capitalei.

Polii de creștere și de dezvoltare din Regiunea Sud Muntenia

În scopul impulsivării dezvoltării economice și urbane, s-au înființat, în România, 7 poli de creștere și 13 poli de dezvoltare, în cadrul cărora se realizează cu prioritate investiții din programele cu finanțare comunitară și națională.



Astfel, regiunea Sud Muntenia este structurată în jurul a două centre de polarizare, respectiv: municipiul Ploiești, identificat drept pol de creștere prin Hotărârea de Guvern nr. 998/2008 și municipiul Pitești, identificat drept pol de dezvoltare prin aceeași Hotărâre de Guvern. Fiecare dintre acești poli are un potențial semnificativ de influență nu doar regională, ci și extra-regională.

Infrastructura:

Calea ferată: 1,671 km (608 km electrificați).

Densitatea rețelei de cale ferată: 48.5 km/1000 km².

Drumuri publice: 11,104 km (2,534 km de autostrăzi și drumuri naționale).

Densitatea drumurilor publice: 32.2 km/1000 km².

Fluviul Dunărea (11 porturi).

Acces la mare: Nu.

Acces la aeroport: Henry Coanda (Otopeni) - București

Populația și forța de muncă

3,258 milioane de persoane sunt locuitori ai regiunii Sud Muntenia, reprezentând 15,5 % din populația țării din care 41,6% trăiește în mediul urban, iar 58,4% în mediul rural.

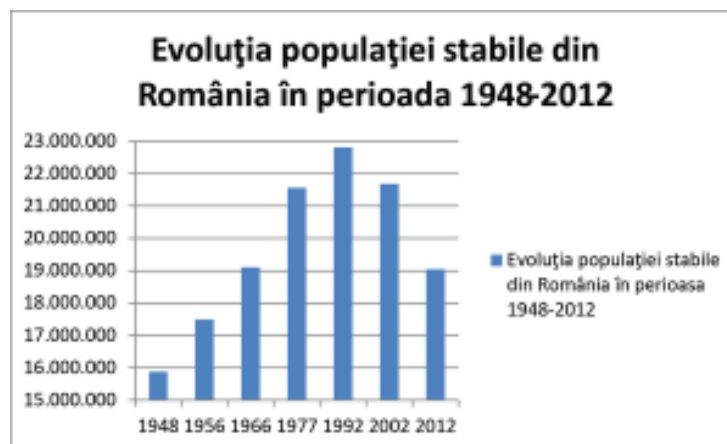


STRATEGIA DE DEZVOLTARE LOCALĂ A COMUNEI CORBI
JUDEȚUL ARGHEȘ, ROMÂNIA
2014 – 2020



	Suprafata (Km ²)	Populatia (nr.pers.)	Populatia ocupată (mii pers.)	Rata somajului (%)
Total Regiune	34453	3258775	1159,9	8,7
Arges	6826	639200	241.6	7,4
Calarasi	5088	311900	96.8	9,0
Dambovita	4054	529800	193.1	8,5
Giurgiu	3526	280100	86.5	8,4
Ialomita	4453	287000	97,4	9,6
Prahova	4716	812800	291.4	8,4
Teleorman	5790	398000	153.1	10.8

Date statistice detaliate pe județe în anul 2010



date INS



Structura și potențial de dezvoltare

În ultimii ani, ca urmare a procesului de integrare a României în UE, precum și a costurilor scăzute ale forței de muncă, a crescut numărul investitorilor străini de pe piața românească, una dintre cele mai mari piețe din Europa Centrală și de Est. Regiunea Sud Muntenia oferă potențialilor investitori o multitudine de oportunități. Multe dintre companiile puternice, cum ar fi Dacia - Renault (Pitești - Argeș) și Petrotel - Lukoil (Ploiești - Prahova), se găsesc în această regiune. Un avantaj major îl constituie rețeaua de transport. Situată în jurul Bucureștiului, astfel încât nici unul dintre orașele reședință de județ nu se află la mai mult de 120 de kilometri de capitală, regiunea Sud Muntenia beneficiază de acces rapid la principalul aeroport al țării, Otopeni.

Trei dintre cele șapte județe au graniță cu Bulgaria, ceea ce ușurează schimburile cu Grecia și Turcia, iar multe dintre rutele comerciale internaționale și posibilitățile de transport sunt asigurate de Dunare. Accesul se face foarte ușor nu numai către Bulgaria și Serbia, care se întind pe celălalt mal al fluviului, ci și către restul țărilor cu ieșire la Dunăre, cum ar fi Germania sau Ungaria. De altfel, canalul Dunăre - Marea Neagră și portul principal al României, Constanța, situează zona aproape de toate piețele internaționale. Regiunea este bogată în resurse, industria cunoscând o mare dezvoltare în zonele unde se extrag și se exploatează petrol, gaze naturale, sare, ape termale sau cărbuni. Aproape o cincime din întreaga regiune este împadurită, asigurând materie primă pentru diferite ramuri ale industriei, cum ar fi cea energetică sau de construcții. Dintre orașele României, Ploiești (județul Prahova) este cel mai mare producător de petrol, iar industria petrochimică a regiunii, în plin proces de restructurare, acoperă jumătate din cererea totală a țării. În ceea ce privește producția industrială, Muntenia este cea mai prolifică dintre toate regiunile României. Surplusul de forță



de muncă față de cererea existentă și imensele terenuri agricole din sudul Munteniei constituie principalele oportunități pentru investițiile în agricultură.

Unul dintre principalele avantaje pe care regiunea le ofera investitorilor constă în poziția sa geografică: situarea în jurul celei mai mari piețe a țării, București, înseamnă că antreprenorii locali beneficiază de un acces rapid la capitală, evitând în același timp costurile și celelalte dezavantaje pe care o zonă puternic urbanizată și foarte aglomerată le impune întreprinzătorilor bucureșteni. Bazată în mare parte pe activități tradiționale și orientată spațial în funcție de localizarea resurselor naturale, industria regiunii acoperă toate domeniile componente.

Comparativ cu anii anteriori, când în sectoare tradiționale precum: chimie și petrochimie, siderurgie și metalurgie neferoasă, energetică, construcții de mașini și celuloză și hârtie s-a înregistrat, pe fondul unui grad redus de folosire a capacităților de producție, o productivitate redusă. În prezent evoluția este satisfacatoare atât în sectoarele menționate cât și în cele noi aparute sau dezvoltate. Această situație, generată de dinamica crescătoare a procesului de privatizare, de restructurarea și orientarea întreprinderilor spre cerințele economiei de piață, indică existența în cadrul regiunii a unui potențial și a unor oportunități reale de dezvoltare.

Numărul întreprinderilor, pe ramuri de activitate, demonstrează modificările de substanță în dinamica diverselor sectoare. Principala creștere s-a înregistrat în industrie (61,9% în 2002, față de 2000), și construcții (61,6%). Creșterea cea mai mică s-a înregistrat în sectorul serviciilor, adică sub 10% față de 2000. Numărul firmelor cu activitate de comerț a scăzut, indiferent de mărimea acestora, în timp ce în alte sectoare ale economiei, numărul firmelor mici și mijlocii active înregistrate a crescut mai repede decât cel al micro-întreprinderilor.



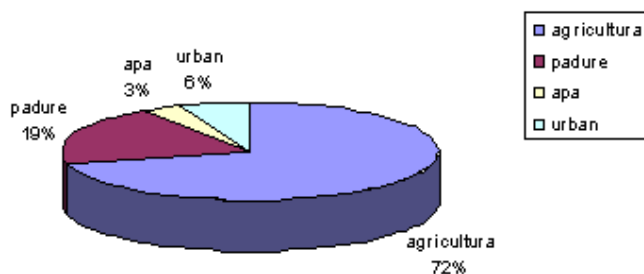
Se apreciază că dinamica sectorului IMM, sub aspectul numărului de firme, evoluează către o repartiție mai echilibrată în teritoriu.

Agricultura

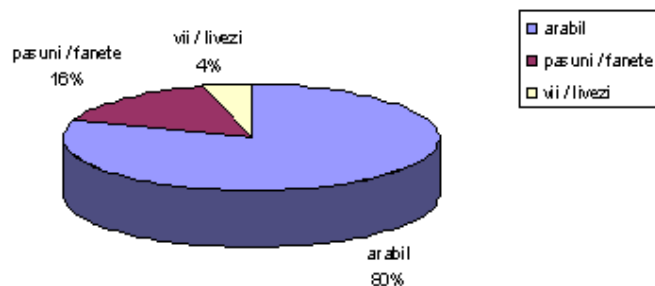
Sector important al economiei regionale, agricultura este prezentă în toate județele regiunii, ponderea cea mai mare fiind deținută de cele 4 județe din sudul acesteia (Ialomița, Calarași, Giurgiu și Teleorman).

Suprafața agricolă de 2.449 mii ha reprezentând 71,1% din suprafața totală a regiunii și 16,5% din suprafața totală a țării, determină pe de o parte caracterul agrar și potențialul agricol ridicat al acesteia, iar pe de altă parte poziționarea pe primul loc în cadrul celor 8 regiuni de dezvoltare.

Utilizarea terenului:



Sursa INS, Statistică teritorială



Sursa INS, Statistică teritorială

Producția vegetală are un rol important, fiind orientată în special spre cultura cerealelor pentru boabe, a plantelor uleioase, a plantelor de nutreț și a legumelor. În prezent, suprafața agricolă a regiunii aparține în proporție de 96,1% sectorului privat, contribuția acestuia la valoarea producției agricole fiind de 17,76%. Condițiile pedo-climatice, costurile necesare pregătirii și întreținerii culturilor au constituit factorii care în perioada 1995-2001 au influențat nivelul și variația productivității la majoritatea culturilor agricole vegetale.

Turism

În prezent turismul tinde să devină unul dintre cele mai dinamice sectoare economice cu potențial de dezvoltare pe termen lung, acesta putând contribui substanțial la revigorarea soci-economică a regiunii. Aceasta dispune de un potențial considerabil, cu precădere în partea de nord, pentru dezvoltarea turismului și a activităților de recreere datorită condițiilor naturale favorabile și a tradițiilor culturale și istorice existente.

Principalele puncte de atracție turistică pentru practicarea sporturilor de iarnă și a turismului de weekend le constituie stațiunile montane de pe Valea Prahovei- Masivul Bucegi, acestea dispunând de o rețea hotelieră care acoperă în mare parte necesitățile de cazare și de o infrastructură turistică adecvată.



**STRATEGIA DE DEZVOLTARE LOCALĂ A COMUNEI CORBI
JUDEȚUL ARGEȘ, ROMÂNIA
2014 – 2020**



Turismul balnear se poate practica în cadrul a 3 stațiuni balneoclimaterice, spațiile de cazare și bazele de tratament existente cât și calitatea serviciilor fiind în mare parte necorespunzătoare.

Comparativ cu zona de nord, zona de sud a regiunii și în special zona riverană fluviului Dunărea deține un potențial turistic neexploatat suficient până în prezent, dar care în timp poate deveni prin investiții susținute o alternativă la turismul clasic montan. Regiunea este atractivă din punct de vedere turistic și datorită existenței în cadrul acesteia a unor valori culturale, a unor monumente cultural-istorice și a unor parcuri naturale situate în Munții Bucegi și Munții Piatra Craiului.

O problemă cheie pentru dezvoltarea potențialului turistic al regiunii și pentru atragerea unui număr cât mai mare de turiști o constituie îmbunătățirea serviciilor turistice și dezvoltarea centrelor de informare și promovare turistică. Existența în cadrul regiunii a unor valori și monumente cultural - istorice și a parcurilor naturale din Munții Bucegi și Piatra Craiului determină gradul sporit de atractivitate turistică a acesteia.

Județele Prahova, Argeș și Dâmbovița, al caror grad de dezvoltare turistică este mai ridicat comparativ cu județele din sudul regiunii, oferă o gama variată de servicii turistice, asigurând totodată practicarea următoarelor forme de turism: sporturi de iarnă, cură și tratament balnear, agroturism etc. Rețeaua de cazare turistică a regiunii cuprinde 336 unități, din care 101 hoteluri și moteluri, 4 hanuri turistice, 25 cabane turistice, 5 campinguri, 89 vile și bungalouri, 23 tabere pentru tineret, 56 pensiuni turistice, 29 pensiuni agroturistice și 3 spații de cazare pe nave.

Capacitatea de cazare existentă în regiune este de 344 unități de cazare la nivelul anului 2002, din care 180 unități în Prahova, 79 în Argeș și 33 în Dâmbovița,



numarul acestora scăzând foarte mult în rândul județelor de la câmpie (15,2% împreună).

Concluziile relevante rezultate din analiza acestui domeniu sunt:

- potențial turistic ridicat;
- grad redus de valorificare a potențialului turistic;
- grad redus de utilizare a capacităților de cazare;
- infrastructura turistică bine dezvoltată în partea de nord a regiunii;
- posibilitatea practicării majorității formelor de turism;
- condiții neadecvate practicării turismului balnear.

Piața muncii

Transformarea socială, economică și politică, componente caracteristice perioadei de tranziție și trecerii la economia de piață, au produs o serie de schimbări în structura pieței forței de muncă, cu consecințe majore atât în domeniul social cât și în cel economic.

Faptul că piața forței de muncă este o problemă controversată, imaginile și situația de suprafață ascunzând probleme cărora economia și mediul social trebuie să le facă față în viitor, impune o analiză atentă și identificarea majorității problemelor din acest domeniu.



Analiza SWOT - Regiunea Sud-Muntenia

PUNCTE TARI	PUNCTE SLABE
<ul style="list-style-type: none">• Regiunea Sud-Muntenia este a treia regiune ca mărime din România (34.453 km²)• Existenta a doi poli de dezvoltare bine reprezentanți (un pol de creștere – Ploiești și un pol de prezentare – Pitești)• Inițierea proiectului de dezvoltare a zonei metropolitane Pitești• Înființarea zonei metropolitane Ploiești• Existenta parteneriatelor între localități, inclusiv a orașelor pereche din România și Bulgaria• Prezența unui număr mare de localități cu importanța turistică, istorică și culturală• Creșterea numărului de localități cu statut urban (de la 43 în 1999 până la 48 în prezent)• Manifestarea procesului de	<ul style="list-style-type: none">• Structura sistemului de așezări este dezechilibrată• Pondere mare a așezărilor rurale• Grad de urbanizare cu distribuție neuniformă între nordul și sudul regiunii• Declararea unor zone defavorizate (4) în anul 1998• Existența unui număr mare de localități lipsite de dotări tehnico – edilitare• Prezența în regiune a unor zone cu grad accentuat de sărăcie, în special în mediul rural• Menținerea disparităților economice și sociale între zona de nord și zona de sud a regiunii• Existenta a unei rețele de așezări urbane de dimensiuni mici și medii cu o capacitate de polarizare relativ redusă, aflată în zona de dominație a



<p>suburbanizare în zona periurbană a principalelor centre urbane din partea de nord</p> <ul style="list-style-type: none">• Prezența unor zone cu specializare funcțională	<p>municipiului București</p> <ul style="list-style-type: none">• Înregistrarea unui proces lent de dezurbanizare ca urmare a scăderii populației din mediul urban• Spațiul public urban este degradat special în zonele intra-rezidențiale (în jurul blocurilor de locuință)• Prezența unor zone monoindustriale și a celor afectate de restructurare• Expansiune urbană necontrolată• Existența unor zone defavorizate din punct de vedere al caracteristicilor geografice
<p>OPORTUNITĂȚI</p>	<p>AMENINȚĂRI</p>
<ul style="list-style-type: none">• Politici urbane și instrumente de planificare inovativă• Întărirea cooperării, sinergiei și abordării integrate• Adaptarea reglementarilor urbanistice, inclusiv în ceea ce privește zonarea funcțională, dezvoltarea rețelei de transport și organizarea circulației• Dezvoltarea policentrică, care are ca rezultat corelarea nevoilor de dezvoltare a	<ul style="list-style-type: none">• Criză economică• Globalizarea• Schimbările climatice• Presiunea asupra resurselor• Schimbările demografice• Îmbătrânirea populației• Riscurile tehnologice• Expansiunea urbană necontrolată• Înființarea zonei metropolitane



<p>municipiilor și orașelor cu necesitatea dezvoltării localităților din imediata vecinătate a acestora</p> <ul style="list-style-type: none"> ● Reciclarea terenurilor în vederea combaterii expansiunii urbane ● Promovarea energiilor regenerabile și stimularea eficiențelor energetice ● Reconversia funcțională a sit-urilor industriale și reintegrarea acestora în sistemul urban ● Existența unor formațiuni de tip conurbație (Valea Prahovei din Județul Prahova, unde orașele Breaza, Comarnic, Sinaia, Bușteni, Azuga formează o zonă urbană compactă care se continuă în nord, în Județul Brașov (cu orașele Predeal, Râșnov și Brașov), și spre sud, cu Municipiul Campina și zona metropolitană Ploiești. 	<p>București</p>
<p align="center">PUNCTE TARI</p>	<p align="center">PUNCTE SLABE</p>
<p>I. EVOLUȚIA POPULAȚIEI ȘI POTENȚIALUL DEMOGRAFIC</p> <ul style="list-style-type: none"> ● Locul 2 la nivel național în ceea ce privește numărul populației. 	<p>I. EVOLUȚIA POPULAȚIEI ȘI POTENȚIALUL DEMOGRAFIC</p> <ul style="list-style-type: none"> ● Pondere ridicată a populației în mediul rural;



- O echilibrată distribuție pe sexe a populației regiunii.

- Rata dependentei demografice scăzută în mediul urban;

- Omogenitate relativă a populației în ceea ce privește componenta etnică.

- Număr ridicat al născuților vii (locul 2 la nivel național);

- Rata mortalității infantile scăzută în mediul urban;

- Loc 7 la nivel național în ceea ce privește numărul de emigranți;

- Durata medie a vieții mai ridicată în județele dezvoltate din nordul regiunii;

- Densitate ridicată a populației - loc 3 la nivel național, în special în mediul urban

II. RESURSELE UMANE

a) Rată scăzută a abandonului școlar în anul școlar 2009/2010, loc 2 la nivel național;

b) Volum ridicat al resurselor de muncă (locul 2 la nivel

- Îmbătrânirea demografică a populației;

- Reducerea absolută și relativă a populației tinere cu vârsta cuprinsă între 25-64 de ani.

- Rata dependentei demografice ridicată în mediul rural, datorită creșterii numărului și, implicit, a ponderii populației vârstnice;

- Pondere ridicată a populației de etnie rromă (4,5% din totalul populației regiunii Sud Muntenia);

- Număr ridicat al deceselor (locul 1 la nivel național);

- Spor natural negativ atât în mediul urban, cât și în mediul;

- Rata mortalității infantile mai crescută în mediul rural;

- Șold migratoriu negativ, loc 4 la nivel național în 2011;

- Ponderea ridicată a tinerilor cu vârsta sub 35 de ani care părăsesc țara, în special din județele mai puțin dezvoltate din sudul regiunii;

- Rata medie de creștere a populației negativă, mai mare decât media înregistrată



național);

c) Câștigul salarial nominal mediu brut și net înregistrează valori mai ridicate în județele din nordul regiunii;

d) Loc 4 la nivel național în ceea ce privește procentul populației aflate în prag de sărăcie severă;

e) Nivel de trai mai ridicat în județele dezvoltate din nordul regiunii Sud Muntenia;

la nivel național;

• Durata medie a vieții scăzută în județele slab dezvoltate (Teleorman, Giurgiu, Călărași, Ialomița);

II. RESURSELE UMANE

• Serviciile medicale asigurate de un număr insuficient de cadre medicale (4499 de medici-ocupând astfel ultimul loc la nivel național);

• Ponderea populației școlare în scădere, la fiecare treptă de școlarizare, în anul școlar 2010/2011;

• Rata de activitate a populației în vârstă de muncă sub media la nivel național;

• Rata de ocupare scăzută a resurselor de muncă (locul 3 la nivel național);

• Scăderea numărului mediu de salariați (locul 4 la nivel național în 2011);

• Rata ridicată a șomajului BIM, în rândul populației tinere 15-24 de ani;

• Câștigul salarial nominal mediu brut și net înregistrează valori scăzute în județele din sudul regiunii;

• Ponderea ridicată în veniturile populației



	<p>a cheltuielilor pentru bunuri alimentare, nealimentare, servicii, taxe și impozite;</p> <ul style="list-style-type: none">● Ponderea foarte mică a cheltuielilor pentru investiții;● Nivel de trai scăzut în județele sărace din sudul regiunii Sud Muntenia;● Nivel scăzut al oportunităților de angajare în mediul rural;● Nivel educațional scăzut în mediul rural;
OPORTUNITĂȚI	AMENINȚĂRI
<ul style="list-style-type: none">● Proximitatea fata de București, poate determina creșterea mobilității ocupaționale;● Existența de forța de munca ieftină, calificata și disponibilă;● Menținerea tendinței de creștere a duratei medii a vieții;● Existența programelor de dezvoltare comunitare și naționale de asigurare a accesului la educație pentru populație;	<ul style="list-style-type: none">● Proximitatea fata de București, poate determina creșterea deficitului forței de muncă (navetism);● Accentuarea gradului de dependența socială, cauzată de procesul de îmbătrânire demografică;● Valorile negative ale sporului natural vor determina scăderea accentuată a populației regiunii Sud Muntenia;● Scăderea numărului populației tinere, va genera în timp, efecte negative pe piața muncii, determinând astfel reducerea resurselor de muncă;



	<ul style="list-style-type: none"> • Migrația populației și a forței de muncă în afara regiunii , precum și în afara țării; • Migrarea forței de muncă cu înaltă calificare; • Criză economică care afectează nivelul de trai, veniturile populației, rata șomajului .
PUNCTE TARI	PUNCTE SLABE
<p>I. INFRASTRUCTURA DE TRANSPORT ȘI COMUNICAȚII:</p> <p>1. Densitate bună a drumurilor publice (mai ridicată decât valoarea înregistrată la nivel național, în anul 2011, RESPECTIV 36,9 km/100 km2 fata de 35,1 km/100 km2), în special în județele din nordul regiunii;</p> <p>2. Rețeaua de drumuri naționale modernizate în proporție de 96,09%.</p> <p>3. Rețeaua de drumuri existenta și poziția geografică asigura o bună deschidere internă și internațională</p> <p>4. Existența autostrăzilor A1, A2 și</p>	<p>I. INFRASTRUCTURA DE TRANSPORT ȘI COMUNICAȚII:</p> <p>1. Densitate scăzută a drumurilor publice în județele din sudul regiunii: Teleorman, Giurgiu, Călărași și Ialomița.</p> <p>2. Stare tehnică în general nesatisfăcătoare a drumurilor publice.</p> <p>3. Rețeaua drumurilor județene și comunale modernizata doar în proporție de 15,5%.</p> <p>4. În raport cu suprafața regiunii, densitatea căilor ferate este inferioară mediei naționale (36,3 km/1000 km2 fata de 45,2 km/1000 km2).</p> <p>5. Stare precară a unor sectoare de</p>



A3.

5. Regiunea este străbătută de secțiuni ale coridoarelor pan – europene de transport IV, VII și IX.

6. Existența podului Prieteniei Giurgiu – Ruse dintre România și Bulgaria);

7. Regiunea este traversată și de principalele magistrale feroviare ale țării;

8. Ponderea căilor ferate electrificate mai mare decât ponderea de la nivel național;

9. Regiunea beneficiază de serviciile celui mai mare aeroport din România (aeroportul Otopeni), amplasat la minimum 60 km și maximum 120 km de capitalele județelor regiunii.

10. Existența fluviului Dunărea, principala artera de navigație europeană

11. Existența a 5 porturi fluviale, care asigura și facilitează

cale ferată.

6. Infrastructura nesatisfăcătoare a porturilor fluviale și reducerea treptată a activității acestora

7. Rețeaua străzilor orășenești modernizată doar în proporție de 64,84% la nivelul anului 2010.

II. INFRASTRUCTURA DE UTILITĂȚI PUBLICE

1. Ponderea scăzută a localităților din mediul rural cu instalații de alimentare cu apă potabilă și canalizare publică, îndeosebi în județele mai puțin dezvoltate din sudul regiunii.

2. Procent foarte scăzut al locuințelor conectate la sistemele de canalizare și epurare a apelor uzate.

3. Ponderea scăzută a localităților din mediul rural în care se distribuie gaze naturale – doar 21,19%.

III. INFRASTRUCTURA DE TELECOMUNICAȚII

1. Pondere scăzută a conexiunilor de



schimburile comerciale cu țările riverane.

12. Creștere, cu puțin peste media națională a lungimii străzilor orașenești, în perioada analizată 2004 – 2010.

II. INFRASTRUCTURA DE UTILITĂȚI PUBLICE

1. Existența rețelei de distribuție a gazelor naturale din mediul urban în 44 de localități (ponderea localităților din mediul urban în care se distribuie gaze natural este de 91,67%).

IV. INFRASTRUCTURA DE SĂNĂTATE

1. Creștere constantă a numărului de unități sanitare în perioada analizată 2004 – 2010.

2. Creștere a numărului personalului medico – sanitar în intervalul analizat.

V. INFRASTRUCTURA SOCIALĂ

telefonie, doar 10,6% din cele înregistrate la nivel național în 2010.

2. Pondere sub media națională a gospodăriilor cu acces la rețeaua de internet (32,9% fata de 38,9% în 2010).

IV. INFRASTRUCTURA DE SĂNĂTATE

1. Existența unor localități din mediul rural cu acces dificil la asistenta medicală primară.

V. INFRASTRUCTURA SOCIALĂ

1. Număr insuficient de centre sociale, loc 7 la nivel național în ceea ce privește numărul de cantine de ajutor social.

VI. INFRASTRUCTURA DE ÎNVĂȚĂMÂNT

1. Scăderea numărului de unități școlare în special din mediul rural pe fondul scăderii populației.

2. Scăderea numărului personalului didactic și a numărului populației



1. Existența unor centre rezidențiale modernizate pentru adulți și copii.

VI. INFRASTRUCTURA DE ÎNVĂȚĂMÂNT

1. Infrastructura de învățământ este bine dezvoltată în regiune – locul 2 la nivel național în ceea ce privește numărul unităților școlare în 2010.

VII. FONDUL DE LOCUINȚE

1. Locul 2 la nivel național în privința fondului de locuințe la sfârșitul anului 2010, ceea ce relevă îmbunătățirea condițiilor de locuit ale populației.

2. Pondere foarte mare a locuințelor aflate în proprietate privată (98%).

3. Loc 3 la nivel național în ceea ce privește numărul locuințelor terminate în 2010.

școlare.

3. Gradul de cuprindere în învățământ pentru anul școlar 2007/2008 sub valorile nivelului național, pentru toate grupele de vârstă, cu excepția grupelor de vârstă 7-10 ani și 11-14 ani.

OPORTUNITĂȚI

1. Existența surselor de finanțare europeană.

2. Poziția geografică.

AMENINȚĂRI

1. Criză economică.

2. Fluctuația Cursului de schimb valutar.



<p>3. Accentul pe transportul feroviar în următoarea perioadă de programare 2014 – 2020 la nivel european.</p> <p>4. Existența strategiilor sectoriale.</p>	<p>3. Declinul transportului feroviar la nivel național.</p> <p>4. Suspendarea programelor europene.</p> <p>5. Legislație incoerenta cu repercursiuni asupra finalizării investițiilor.</p>
PUNCTE FORTE	PUNCTE SLABE
<p>1. Efectuarea unor importante lucrări hidrotehnice în regiune (îndiguiri, regularizări cursuri de apă ș.a.)</p> <p>2. Starea chimică a apelor subterane, solului și aerului se înscrie în limitele maxime admise.</p> <p>3. Existența ariilor naturale protejate.</p>	<p>1. Poluarea principalelor cursuri de apă de suprafața datorită activității industriale.</p> <p>2. Sistem încă slab dezvoltat de epurare al apelor uzate la nivelul regiunii, îndeosebi în mediul rural.</p> <p>3. Repartizare inegală a volumului de apă distribuită consumatorilor pe județe.</p> <p>4. Existența siturilor contaminate.</p> <p>5. Supraexploatarea resurselor natural.</p> <p>6. Numeroase corpuri de apă puternic modificate.</p> <p>7. Inexistența sistemului de</p>



	<p>alimentare cu apă potabilă în toate localitățile de la nivelul regiunii.</p> <p>8. Creșterea constantă a cantității de deșeuri municipale generate și colectate.</p> <p>9. Grad încă scăzut de acoperire cu servicii de salubritate la nivelul regiunii.</p> <p>10. Operațiunea de colectare selectivă și reciclare a deșeurilor este un procedeu aplicat insuficient și deficitar în regiunea Sud Muntenia.</p> <p>11. Nivelul scăzut al investițiilor pentru protecția mediului.</p>
OPORTUNITĂȚI	AMENINȚĂRI
<p>1. Fondurile europene.</p> <p>2. Strategiile naționale și europene în probleme de mediu.</p> <p>3. Importanța tot mai mare acordată protecției mediului și reducerii poluării.</p>	<p>1. Schimbările climatice.</p> <p>2. Riscurile de mediu: inundații, alunecări de teren, eroziunea solului, seceta, cutremure ș.a.</p> <p>3. Riscurile tehnologice: avarii, accidente, explozii, incendii, riscul tehnologic de transport și depozitare produse periculoase ș.a.</p>



PUNCTE FORTE	PUNCTE SLABE
<p>ECONOMIA REGIUNII</p> <ol style="list-style-type: none">1. Nivel ridicat al PIB regional – loc 2 la nivel național (aproximativ 13% din PIB României).2. Pondere foarte mare a sectorului Industrie în formarea PIB regional, apropiat de media națională.3. Profil diversificat al industriei.4. Trend crescător al productivității muncii în perioada 2004 – 2010.5. Specializarea județelor din nordul regiunii în industrie, în special industria auto, chimică și petrochimica, sector care concentrează și cea mai mare pondere a efectivului de personal.6. Tradiție în producția agricolă și agroalimentara a județelor din sudul regiunii.7. Sectorul terțiar bine reprezentat, având cea mai mare contribuție la	<ol style="list-style-type: none">4. Instabilitatea legislației în domeniu.1. PIB/ locuitor scăzut – loc 5 la nivel național.2. Loc 5 în ceea ce privește productivitatea muncii la nivel regional.3. Economie slab dezvoltată în zonele rurale și în unele orașe, îndeosebi cele afectate de declinul unor sectoare industriale tradiționale.4. Loc 6 în ceea ce privește ponderea IMM-urilor în total întreprinderi active.5. Creștere mică a numărului de înmatriculări de noi întreprinderi.6. Evoluție oscilantă a efectivului de personal din regiune în perioada analizată.7. Slabă dezvoltare și nivelul scăzut al funcționalității structurilor de sprijinire a afacerilor.8. Număr redus al IMM-urilor



formarea PIBR.

8. Ponderea foarte mare a IMM-urilor – peste 99%.

9. Densitate relativ ridicată a întreprinderilor active la nivelul regiunii - aprox 15%.

10. Loc 2 la nivel național în ceea ce privește cifra de afaceri realizată de unitățile locale active în industrie, construcții, comerț și alte servicii.

11. Existența Zonei Libere Giurgiu.

12. Prezenta unora dintre cei mai importanți jucători din economia României: Automobile Dacia SĂ, Blue Air Transport Aerian SĂ, InterAgro SRL, Electrocasnice Arctic SĂ, Otelinox Târgoviște.

13. Număr relativ ridicat a parcurilor industriale, reprezentând 36% din numărul total de la nivel național.

14. Existența și a altor tipuri de structuri de

localizate în cadrul structurilor de sprijinire a afacerilor.

9. Existența a doar 2 incubatoare de afaceri la nivel regional.

10. Existența a doar un cluster inovativ funcțional în regiune, care activează în industria de automobile.

11. Domeniul cercetare – dezvoltare slab dezvoltat.

12. Loc 7 din punct de vedere al numărului de salariați din C&D la 10.000 de persoane ocupate civile, cu tendința de scădere.

13. Nivel scăzut al numărului de cereri de brevete de invenție (ultimul loc la nivel național), de cereri de înregistrare a desenelor/modelelor (loc 6) și al mărcilor (loc 5).

14. Loc 5 la nivel național în ceea ce privește numărul de întreprinderi inovative, în 2010.

15. Loc 6 privitor la capacitatea de valorificare a inovării.

16. Ponderea foarte scăzută



sprijinire a afacerilor, respectiv un cluster și incubatoare de afaceri.

15. Loc 3 în ceea ce privește cheltuielile totale din cercetare – dezvoltare.

16. Loc 2 din punct de vedere al ponderii personalului care a utilizat PC, în 2010.

17. Loc 2 din punct de vedere al potențialului de creare a cunoștințelor în domeniul inovării.

18. Loc 3 la nivel național în ceea ce privește proprietatea intelectuală în domeniul inovării.

19. Existența unor entități de inovare și transfer tehnologic.

20. Evoluție pozitivă a comerțului exterior, regiunea înregistrând o creștere de aprox 150% a soldului operațiunilor, în 2010 față de 2009.

21. Loc 3 la nivel național la volumul investițiilor străine directe, acestea înregistrând o evoluție pozitivă în perioada 2004 – 2010.

cheltuielilor de capital în structura cheltuielilor de cercetare la nivel de regiune (4% în 2010).

17. Slabă dezvoltare a sectorului TIC la nivelul regiunii, loc 4 în ceea ce privește ponderea personalului care a utilizat PC conectat la internet.

18. Loc 7 din punct de vedere al ponderii întreprinderilor care dețineau website propriu în total întreprinderi active (22,4%), în 2010.

19. Disparități regionale existente între nordul și sudul regiunii în funcție de distribuția geografică a universităților și a institutelor de cercetare. Majoritatea instituțiilor de cercetare sunt localizate în partea de nord și sunt prin domeniile de studii acreditate în conexiune cu industriile dezvoltate în zonă (cea petrochimică în județul Prahova, constructoare de mașini în județul Argeș și metalurgia în județul Dâmbovița).

20. Loc 7 din punct de vedere al numărului de înmatriculări de



22. Loc 5 privitor la numărul radiatorilor de societăți comerciale cu participare străină la capitalul social.

23. Apropierea de regiunea București – Ilfov.

24. Prezență, în sudul regiunii, a Fluviului Dunărea, ce oferă posibilitatea de a avea conexiuni cu cele opt tari riverane, iar prin intermediul canalului Dunăre – Marea Neagră de a avea ieșire la Marea Neagră și acces la portul Constantă.

25. Amplasarea pe traseul unor importante coridoare de transport paneuropene.

26. Forța de munca calificată și relativ bine pregătită, în special în industrie și agricultură.

societăți comerciale cu participare străină la capitalul social.

21. Slabă conștientizare a conceptului de cooperare și asociere în afaceri.

22. Slabă conștientizare a conceptului și importanței inovării de către mediul de afaceri.

23. Nivel scăzut de cooperare mediu privat – mediu academic.

24. Nivel scăzut de educație antreprenorială.

25. Migrația specialiștilor.

OPORTUNITĂȚI

1. Accesarea de fonduri europene.
2. Parteneriate naționale și transnaționale.

AMENINȚĂRI

1. Politici fiscale descurajante pentru mediul de afaceri.
2. Prelungirea crizei economice.



3. Accentul pus pe CDI la nivel național și european.

3. Suspendarea acordării fondurilor europene.

4. Instabilitatea politică și legislativă.

5. Migrația investitorilor.

PUNCTE FORTE

PUNCTE SLABE

1. Potențialul natural - diversitatea cadrului natural datorită varietății formelor de relief și anume: munți, podișuri, câmpii sau Lunca Dunării.

2. Resurse balneare: lacuri sărate, ape minerale sau nămoluri;

3. Existența domeniilor schiabile.

4. Existența unui patrimoniu cultural – istoric bogat în tradiții și obiceiuri ale diferitelor naționalități, structuri sătești istorice bine păstrate, 4 768 de monumente istorice, de artă și urme vestigii: așezări, biserici, conace, muzee;

5. Potențialul turistic și de dezvoltare ridicat în special în județele din nordul regiunii;

1. Insuficientă punctelor de informare turistică în comparație cu numărul obiectivelor turistice;

2. Capacitate mică de cazare în diverse structuri de primire a turiștilor;

3. Promovarea turistică insuficientă;

4. Lipsa organizațiilor non-guvernamentale având ca obiect de activitate turismul;

5. Lipsa unei tradiții în domeniul turismului;

6. Infrastructura de primire turistică slab dezvoltată;

7. Activitate culturală modestă și puternică sezonabilitate estivală ;

8. Infrastructura turistică învechită și calitate slabă a serviciilor din acest



6. Tabere școlare în zone atractive;
7. A 3-a regiune cu cel mai mare număr de înoptări a turiștilor străini la niven național);
8. Existența unui număr important de arii protejate (3 parcuri naturale naționale, 67 rezervații naturale, 18 monumente ale naturii, 23 arii protejate avifaunistice).
9. Diverse tipuri de structuri de cazare: hoteluri de 2-4 stele, pensiuni de 2-4 margarete, cabane, campinguri;

- sector în anumite zone ale regiunii;
9. Lipsa unor indicatoare rutiere și a unor semne de direcționare către anumite obiective turistice;
10. Scăderea numărului de turiști care vizitează regiunea;
11. Absența unui târg regional de turism;
12. Transportul public către obiectivele turistice este slab organizat și promovat;
13. Lipsa unor programe de calificare a forței de muncă în domeniul turismului la standarde înalte.
14. Slabă dezvoltare a infrastructurii de petrecere a timpului liber și a infrastructurii de sport.
15. Starea avansată de deteriorare a anumitor obiective turistice.
16. Nivel scăzut al investițiilor străine în acest domeniu.

OPORTUNITĂȚI

1. Includerea turismului ca una din

AMENINȚĂRI

1. Nerealizarea unor proiecte de



<p>prioritățile regionale, inclusiv a turismului pe Dunăre.</p> <p>2. Existența fondurilor europene pentru dezvoltarea infrastructurii de sprijinire a turismului.</p> <p>3. Stabilirea de parteneriate cu localitățile din Bulgaria.</p>	<p>turism din cauza dificultăților legate de proprietatea terenurilor din zonele care au potențial turistic;</p> <p>2. Excluderea turismului din rândul priorităților regionale;</p> <p>3. Exodul forței de muncă și fluctuația peronalului din sectorul turistic;</p> <p>4. Criză economică la nivel național și mondial.</p>
PUNCTE FORTE	PUNCTE SLABE
<p>AGRICULTURĂ ȘI DEZVOLTAREA RURALĂ</p> <p>1. Fertilitatea ridicată a solului, condiții naturale propice dezvoltării agriculturii capabile să obțină produse ecologice;</p> <p>2. Potențial agricol vegetal și zootehnic ridicat (cea mai mare pondere o deține sectorul vegetal cu 69,11% comparativ cu 67,47% la nivel național, urmat de producția animală cu 29,96% fata de 31,66% la nivel de țara și</p>	<p>1. Slabă mecanizare, ponderea mică a tehnologiilor moderne în agricultură, gradul ridicat de uzură a parcului de mașini agricole (numărul de tractoare din regiune este de 17,96% din numărul total de tractoare agricole de la nivel național);</p> <p>2. Fărămițarea excesivă a terenului determina practicarea unei agriculturi neperformante;</p> <p>3. Exploatarea necorespunzătoare a terenurilor agricole.</p>



sectorul de servicii agricole cu 0,93% fata de 0,86% la nivel național);

3. Specializare puternică și productivitatea foarte bună pentru categoriile agricole de fructe (în anul 2010, o producție de 398.864 tone fructe, respectiv 28,10% din producția de fructe de la nivel național, situându-se astfel pe locul 1) asemănător la legume și cartofi;

4. Existența fermelor zootehnice care gestionează deșeurile animaliere și le valorifica ca îngrășământ organic;

5. Soluri fertile ce au determinat creșterea producției agricole (16,7% din suprafața țării);

6. Proximitatea fata de București în vederea desfacerii produselor agricole;

7. Accesul la Dunăre, port la Dunăre și frontiera cu Bulgaria;

8. Potențial piscicol, condiții favorabile pentru practicarea

4. Gradul redus de asociere în agricultură determina eficienta scăzută și lipsa de competitivitate;

5. Capital investițional redus în agricultură;

6. Populația din mediul rural îmbătrânita și accentuarea acestei situații (regiunea Sud Muntenia a ocupat primul loc în ceea ce privește ponderea populației vârstnice - 65 de ani și peste, în totalul populației);

7. Sistemul de irigații precar;

8. Lipsa unităților de procesare a produselor agricole obținute în regiune;

9. Capacitatea de procesare și depozitare limitată pentru categoriile de produse la care excelează regiunea, marketingul produselor agricole ;

10. Scăderea producțiilor, pe tipuri de producții;

11. Diminuarea efectivului de animale (cele mai drastice scăderi s-au înregistrat în cazul efectivului de



pisciculturii;

9. Proprietatea sectorului privat asupra majorității terenurilor agricole (sectorul privat avea o pondere covârșitoare de 98,14% din valoarea producției agricole regionale, peste media națională de 97,31%);

10. Existența bazei de cercetare în domeniul agriculturii și pomiculturii;

11. Sisteme antigrindină;

12. Potențial forestier ridicat în partea de nord a regiunii (județele cu cele mai mari suprafețe ale fondului forestier sunt Argeș și Prahova, cu 277 mii ha și 147,3 mii ha)

13. Dezvoltarea culturilor leguminoase în solarii (cea mai importantă creștere au avut-o culturile de legume în solarii +97,86%).

bovine - mai puține cu 42,07% în 2010 față de 2004 și cabaline în scădere cu 34,56% ;

12. Agricultura practică este în general agricultura de subzistență;

13. Câștigurile din activitățile agricole nu sunt atractive;

14. Produsele agro-alimentare din import, cu preturi scăzute, fac concurența produselor autohtone;

15. Slabă calificare și pregătire a populației din mediul rural, cu precădere în domeniul agricol

16. Managementul agricol de calitate scăzută.

17. Poluarea solului datorită utilizării iraționale a îngrășămintelor (s-a aplicat, în anul 2010, o cantitate de 83.467 tone de îngrășămintă chimică pe o suprafață de 1.074.470 ha (44,06% din suprafața agricolă a regiunii), ceea ce reprezintă 17,37% din cantitatea totală folosită la nivel național), determinarea agricultorilor pentru utilizarea îngrășămintelor



	naturale.
OPORTUNITĂȚI	AMENINȚĂRI
<ol style="list-style-type: none">1. Accesarea fondurilor europene;2. Asocierea fermierilor, facilități acordate asociațiilor agricole;3. Formarea profesională a populației din mediul rural;4. Creșterea grupurilor de producători;5. Existența cadrului legislativ pentru înființarea și dezvoltarea exploatațiilor agricole și a punctelor de colectare cereale;6. Existența planului național strategic pentru dezvoltare rurală și a programului FEADR;7. Sprijinul oferit de oficiile județene pentru consultanța agricolă în vederea accesării fondurilor europene;8. Inițierea și dezvoltarea unor activități de punere în valoare și dezvoltare a meșteșugurilor mai ales în zonele cu potențial turistic	<ol style="list-style-type: none">1. Barierele de la nivel național în stabilirea unui preț de referință la cereale;2. Schimbările climatice;3. Scăderea forței de muncă din agricultură, prognozele de regres ale ocupării din agricultură, trend demografic negativ, migrația populației și a forței de muncă către mediul urban, depopularea comunităților locale ;4. Slabă informare a agricultorilor cu privire la normele europene, cunoștințe insuficiente legate de elaborarea și administrarea proiectelor finanțate din FEADR;5. Cadrul legislativ instabil;6. Lipsa unui cadru legal pentru protejarea producției agricole interne;7. Concurența importului de produse agroalimentare de pe piața UE;8. Declinul cercetării – dezvoltării în



dezvoltat;

9. Implementarea de proiecte pentru modernizarea infrastructurii din mediul rural;

10. Dezvoltarea agriculturii ecologice, creșterea volumului de produse ecologice;

11. Diversificarea producției agricole;

12. Creșterea volumului activităților neagricole, dezvoltarea sectorului ÎMM în domenii productive și de servicii;

13. Colaborarea transfrontalieră pentru atragerea de investiții .

pomicultura (stațiunea Voinești);

9. Puterea financiară redusă a proprietarilor de terenuri agricole conduce la imposibilitatea cultivării suprafețelor, lipsa capitalului pentru susținerea investițiilor;

10. Lipsa valorificării și promovării produselor agricole tradiționale;

11. Subestimarea importanței mediului rural în dezvoltarea generală a regiunii.



CAPITOLUL II

CONTEXTUL LOCAL

2.1.Coordonate generale



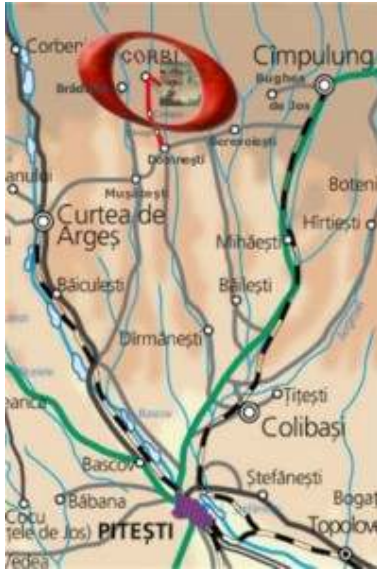
Sursa: <http://www.primariacorbi.com>

Comuna Corbi este o unitate teritorial-administrativa din România, Regiunea Sud-Muntenia, situate în partea nord-estică a județului Argeș. Comună este situată pe vechiul drum comercial al țării, care leagă Brașovul de Câmpulung - străveche reședința domnească.

Face parte din cele 94 de comune din care este alcătuit județul Argeș. Fata de centrul orașului Câmpulung, se afla la distanța de 7 Km., iar fata de municipiul Pitești, reședința județului Argeș, la 62 Km. Are o suprafață de 61 Km pătrați.



STRATEGIA DE DEZVOLTARE LOCALĂ A COMUNEI CORBI JUDEȚUL ARGEȘ, ROMÂNIA 2014 – 2020



Harta Comunei Corbi în Județul Argeș

Comuna Corbi are ca vecini:

- la nord comuna Nușoara
- la vest comunele Brăduleț și Mușătești
- la sud Domnești
- la est Aninoasa





Pitoreasca localitate Corbi este situată în zona central-nordică a județului Argeș, pe cursul mijlociu al Râului Doamnei, la 55 km de municipiul Pitești, 34 km de Câmpulung și 31 km de Curtea de Argeș.

2.2.EVOLUȚIA ISTORICĂ A COMUNEI CORBI

Situate pe malurile legendare ale Râului Doamnei, la poalele falnicilor munți Făgăraș, sub streășina dealurilor domoale, a tainicelor și tihnitelor păduri, satele Corbi și Jgheaburi din județul Argeș, trăinicite pentru eternitate, sunt și azi, după multe secole de existență și neclintire, ca stâncile Carpaților, locul unde inima Munteniei pulsează cu demnitate în cea mai curată și înălțătoare simțire românească.

Văzut în orice anotimp al anului, satul Corbi străveche și mirifică așezare, este o adevărată stampă de epocă, cu patimă inconfundabilă, cu o ordine a lucrurilor temeinic făcute de renumiți oieri și harnici gospodari, oameni buni și inteligenți, prietenoși și ospitalieri.

Pe aceste plaiuri mioritice, cu datini și tradiții din străbuni, s-au născut doine ciobănești, cântece de dragoste și legende deosebit de frumoase, exprimate prin graiul dulce, corbenesc, prin mărturii de suflet românesc.

În ceea ce privește semnificația toponimelor localității Corbi, menționăm următoarele:

Denumirea satului Corbi (numele vechi fiind Corbii de Piatră) provine de la corbii (păsări semirăpitoare, omnivore, cu penele negre și ciocul puternic) care populau stâncile de gresie și piatră friabilă existente pe versanții ce delimitează, la est și la vest, localitatea. Prin filiera tradiției orale, corbul va deveni un autentic



simbol heraldic local.

O motivație de ordin toponimic, perpetuată în folclor și preluată de autorii Marelui dicționar geografic al României” (volumul II, 1899), este: Numele satului provine de la vechea familie Corvin, a cărei proprietate a fost această moșie”.

Evident, motivația este determinată de însăși originea corbenească a Corvineștilor.

Prima atestare documentară a străvechii așezări Corbii de Piatră apare în hrișovul din 15 aprilie 1456, emis în limba slavonă, la Târgoviște, de cancelaria domnească a voievodului țării Românești, Vladislav al II-lea, prin care se confirmă jupânului Mogoș satele: Corbii toți, pe Aghiș în jos și Corbii de Piatră toți și ocina de la Micești și cu vaduri de moară și jumătate din Mălureni, pentru că sunt vechi și drepte ocine, dedine ale lui Mogoș (...)” (Documenta Romaniae Historica”, B. țara Românească, volumul I (1247 - 1500), documentul nr. 113, pp. 196,197, Editura Academiei Române, București, 1966).

2.2.1. Alte sate.

Satul Corbi este Reședință de comună.

Reorganizate administrativ teritorial în anul 1968, satele actuale Corbi, Poenărei, Corbșori și Stănești erau deja, în secolul al XIX-lea, comune de sine stătătoare.

Renumiți oieri (având peste 35.000 de oi), locuitorii din cele șase sate componente ale comunei se ocupă, cu aceeași pasiune, de plantațiile cu pomi fructiferi și cultivarea pământului.

Actualmente, în comună sunt cinci școli, cinci grădinițe de copii, opt biserici, trei cămine culturale, cinci biblioteci școlare, două biblioteci sătești, trei cabinete



medicale individuale, un cabinet veterinar, farmacie, ghișeu poștal, telefonie digitală, telecentru cu acces la internet și telefonie mobilă, televiziune prin cablu, Agenție CEC, Agenție Loto, Post de Poliție, magazine ale cooperăției de consum, societăți comerciale private, mori pentru măcinarea cerealelor, brutărie, centre de achiziție și procesare a laptelui, secții de prelucrare a lemnului, poverne tradiționale cu cazane de cupru pentru fabricat țuica de prune.

Sub coordonarea Consiliului Județean Argeș, în anul 2006 a fost înființat la Căminul Cultural din Stănești, un Punct de informare turistică.

Cu un relief și o climă binecuvântate de Dumnezeu, cadrul natural al așezării comunei Corbi reprezintă un mic colț de Rai, încărcat de istorie (precum Biserica rupestră din Jgheaburi ctitorită din vremuri memoriale, monument de arhitectură ecleziastică și pictură murală aparținând patrimoniului de valori naționale și universale), iar portul popular și arhitectura tradițională s-au înscris cu o structură originală, decorativă și cromatică, cu opere de certă valoare, în bogată istorie a costumului național și arhitecturii muscelene și argeșene.

Denumirea satului Jgheaburi provine de la jgheaburile (făgașe) săpate de scurgerea apei izvoarelor și pâraiașelor din zona stâncilor de gresie pe stânga Râului Doamnei, existente în aria Bisericii rupestre și a localității.

După reorganizarea administrativ teritorială a țării din anul 1968, vechiul cătun Sgheab a devenit satul Jgheaburi, cuprinzând cele două cătune deja existente: Alexandria și Sgheab.

2.2.2. Relieful zonei:

Pitoreașca localitate Corbi este situată în zona central-nordică a județului Argeș, pe cursul mijlociu al Râului Doamnei, la 55 km de municipiul Pitești, 34



km de Câmpulung și 31 km de Curtea de Argeș.

Comuna Corbi se învecinează la nord cu comuna Nucșoara, la vest cu comunele Brăduleț și Mușătești, la sud cu Domnești și la est cu Aninoasa.

Relieful este, în general, înalt, fiind cuprins între 500 de metri altitudine în vatra satului Corbi și 1.143 de metri pe Dealul Plătica din nord-estul satului. Frumusețea dealurilor creează un decor minunat: păduri de fag și stejar și suprafețe ocupate de fânețe, pășuni și livezi cu pomi fructiferi. Încă din vechime, pășunile au permis dezvoltarea creșterii animalelor.

Cu o populație de 4.438 de locuitori, 1.516 de gospodării, 1.886 de locuințe și o suprafață de 5.652 ha (din care: 400 ha intravilan și 5.252 ha extravilan), comuna Corbi este formată, în prezent, din satele: Corbi-reședință, Jgheaburi, Poenărei, Corbșori, Stănești și Poduri.

Localitatea Corbi este așezată în zona Subcarpaților ce se întind la sudul masivului Făgăraș, în partea de sud a depresiunii de origine predominant erozivă, de contact Nucșoara-Corbi.

Această depresiune subcarpatică este despărțită de depresiunea intracolinară a Domneștilor, de strâmtura „Plaiul Tocii”-„Ciocul Morii”, numită „Defileul Corbșorilor”.

2.2.3. Resursele naturale în zona comunei Corbi:

Cele circa 5 milioane de hectare de pajiști permanente din România reprezintă 33 la sută din suprafața agricolă și 21 la sută din suprafața totală a țării și se constituie într-una dintre cele mai valoroase resurse naturale de la noi. Din acest punct de vedere, țara noastră ocupă locul al patrulea între țările UE, reprezentând 6,5 la sută din suprafața totală de pajiști, revenind 0,22 hectare pe cap



de locuitor, față de numai 0,15 hectare, cât este media UE.



Totodată, redimensionarea suprafețelor agricole, ca urmare a noilor strategii de dezvoltare agricolă, ar putea duce la creșterea suprafețelor de pajiști până la 7 milioane de hectare. Această mare bogăție naturală, foarte puțin valorificată, nu are un statut juridic bine delimitat, ceea ce a făcut ca în ultimii 70 de ani această suprafață funciară să nu dispună de o lege proprie, prin care să se asigure gestionarea și valorificarea optimă a pajiștilor.

În România de astăzi cuvântul “pajiște” are un înțeles foarte simplist pentru foarte mulți oameni, reducându-se totul la o suprafață cu “iarbă”, formată, în mare parte, din specii de buruieni și destinată aproape exclusiv pășunatului cu animale.

Studiile din ultimele trei decenii, efectuate în străinătate dar și în țara noastră, relevă faptul că suprafețele de pajiști permanente, cu marea lor diversitate de specii de plante, aflate într-o interacțiune continuă cu factorii naturali și antropici, pot fi gestionate numai într-un sistem multifuncțional, prin care se realizează atât valoarea economică și socială a acestora, cât și caracterul durabil al acestor suprafețe.

În urma unor studii efectuate asupra potențialului multifuncțional al pajiștilor permanente din România, se poate considera că, prin valorificarea complexă și în condiții de strictă siguranță pentru păstrarea și conservarea biodiversității acestui landsaft, această avuție naturală poate reprezenta o sursă



importantă pentru economia țării, dar mai ales pentru locuitorii zonelor de deal și de munte, unde pajiștile ocupă cea mai mare suprafață.

Pentru a înțelege importanța valorii economice și sociale a acestor suprafețe, voi prezenta în continuare o sinteză estimativă, bazată pe dimensiunea cantitativă și calitativă a caracteristicilor pajiștilor permanente din țara noastră.

Potențial de miliarde de euro

Pajiștea, ca sursă de realizare a unor producții animaliere eficiente, de înaltă calitate și siguranță alimentară, poate asigura o capacitate maximă de hrănire a efectivelor de animale – 1,6 milioane de bovine și 12 milioane de ovine, în condiții extensive de valorificare. Producțiile potențiale ale acestor animale s-ar ridica la o cantitate de 900 mii tone de carne și 2500 mii litri lapte, cu o valoare anuală estimativă de circa 2,1 miliarde de euro! În prezent, capacitatea maximă de întreținere a animalelor pe pajiștile din țara noastră este de sub 50 la sută din potențial.

Funcția economică a unei pajiști este dată și de valoarea activităților conexe ce rezultă din folosirea și valorificarea pajiștilor: prelucrarea produselor animaliere, colectarea florei medicinale, produsele apicole.

În acest sens, se estimează că, față de potențialul maxim, se colectează mai puțin de 5 la sută plante medicinale și se produce o cantitate nesemnificativă de miere. Astfel, în balanța meliferă din România, pajiștile permanente ar putea duce la realizarea unei cantități anuale de cel puțin 150 de mii tone de miere, cu o valoare estimativă de circa 500 milioane de euro, în condițiile în care România produce cel mult 15 mii tone, cu o valoare de numai 25 milioane de euro.

Pajiștea, rezervor biologic natural

Structura floristică a vegetației pajiștilor de la noi este foarte diversă, cu indici de biodiversitate foarte ridicați, în comparație cu multe țări din Europa, ceea



ce poate constitui un rezervor biologic natural de îmbunătățire a valorii genetice și de ameliorare la multe specii agricole și medicinale. De asemenea, multe din speciile de plante de pe pajiști înobilează și înfrumusețază mediul, având o valoare peisagistică de neînlocuit, ce ar putea fi valorificată în activitățile de agroturism pastoral.

Vestitele suprafețe de pajiști ce cuprind plante endemice (narcisa, garofița, bujorul etc.) ar trebui introduse într-un sistem național de protecție și conservare pentru păstrarea durabilității acestora, în condițiile în care peste 70 la sută din speciile de plante identificate pe teritoriul țării aparțin pajiștilor permanente, iar circa 20 la sută dintre acestea au dispărut sau sunt amenințate cu dispariția.

Pajiștile “absorb” 70% din CO₂-ul total

Funcția ecologică a pajiștilor, de protecție a solului împotriva fenomenului de eroziune și de conservare a spațiului natural este atât de importantă pentru întregul teritoriu al țării, încât dimensionarea efectelor acesteia este greu de estimat. Astfel, durata în timp pentru îndepărtarea unui strat de sol pe adâncimea de 20 cm, în urma procesului de eroziune, pe terenurile în pantă, este de peste 30 de mii de ani, față de numai 10 ani de cultivare a porumbului în monocultură sau de numai 100 de ani, în cazul sistemului de rotație a culturilor agricole.

În condițiile în care se discută din ce în ce mai multe despre creșterea concentrației de bioxid de carbon în atmosferă și apariția fenomenului de seră, în România cele circa 5 milioane de hectare de pajiști permanente pot stoca (sechestra) anual o cantitate de cel puțin 23 de milioane de tone de bioxid de carbon, reprezentând 70 la sută din cantitatea totală de CO₂ pe care o pot stoca suprafețele agricole din țara noastră.

De asemenea, în pajiștile din țara noastră se estimează producerea anuală a unei cantități de peste 90 de mii de tone de azot fixat pe cale biologică, datorită



speciilor de leguminoase, care aprovizionează, în mare parte, necesarul în acest element al celorlalte specii din covorul vegetal. Această cantitate de azot ar reprezenta circa 50 la sută din necesarul de îngrășămintă chimice cu azot ce s-ar putea aplica pe aceste suprafețe.

2.2.4.Fauna

Fauna este bogată și variată în concordanță cu condițiile oferite de cadrul natural. Fauna terestră este bine reprezentată prin: vulpe, lup, râs, jder, dihor, pisică sălbatică, nevăstuică, bursuc, veveriță, iepure, căprioară, mistreț, arici, șarpe de câmp, cârtiță, etc.

Dintre pasări enumerăm: mierla, vrabia, pițigoiiul, toiul, gaița, cinteza, coțofana sau terea, ciocănitoarea, cioara, corbul, cucul, pupăza, graurul, codobatura, rândunica, dumbrăveanca, sticletele, potârnichea, pitpalacul, etc.

Pasări răpitoare: uliul găinilor, eretele, șoimul rândunelelor; de noapte: buha, cucuveaua, huhurezul, etc.

Insectele sunt numeroase: furnica, buburuza, lăcusta, libelula, greierul, etc.

De asemenea, se găsesc și reptile ca: șarpele de casă, șarpele de alun, șopârla de câmp, gușterul, vipera sau năpârca, salamandra; broaște: brotăcelul, broasca raăoasă verde, broasca săritoare, broasca țestoasa etc.

În apele Râului Doamnei au trăit în zona deluroasă înaltă pești ca: păstrăvul, lipanul, zglăvocul, nisiparnița, molanul, latita, tiparul, dar și raci etc.

După captarea apelor în lacul Vidraru mai trăiesc în Râul Doamnei: mreana, cleanul, „podețele” etc.

În anul 1957 a fost semnalat aspretele în apele Râului Doamnei și Vâlsan.



2.2.5.Flora

Vegetația comunei Corbi se încadrează, în zona pădurilor de foioase ce ocupă zona de munte (sub 1200 - 1000 m) și partea dealurilor subcarpatice înalte și mai precis zona subetajului de fag.

La limita sudică a acestui sector se întinde „subetajul gorunului” cu fâșia alternanței de fag și de gorun și fâșia gorunetelor.

Spre limita superioară a etajului, fagul se amestecă cu bradul sau cu molidul, formând pădurile de amestec din etajul montan superior, iar la altitudini mai mici formează păduri „curate” sau uneori se amestecă cu alte specii de foioase cum sunt: carpenul, mesteacănul, frasinul, arțarul, ulmul, jugastrul, cireșul amar, mărul pădureț, părul pădureț, teiul cu frunză măruntă, cățina albă etc.

Statul arbuștiv este alcătuit din arbuști și subarbuști cum sunt: alunul, socul roșu, cornul, sangerul, murul, zmeurul, calinul, afinul, pe „Dealul Toaca”, lemnul câinesc, paducelul, rugii, măceșul, fragul, etc.

2.2.6.Hidrografie

Alimentarea cu apă se face în sistem centralizat doar în satele Corbi și Jgheaburi, urmând să fie realizată extinderea rețelei de alimentare cu apă în satele Poienărei, Stănești, Poduri și Corbșori. Resursa de apă este asigurată din acviferul freatic alimentat, preponderent de râul Doamnei, prin captarea acestuia în două puțuri.

În prezent comuna Corbi nu dispune de sistem centralizat de canalizare, înființarea rețelei de canalizare menajeră și construirea a două stații de epurare aflându-se printre proiectele din strategia de dezvoltare a comunei.



2.2.7.Clima

Clima comunei Corbi se încadrează în tipul climatului temperat continental specific dealurilor înalte și joase Muscel și Argeș.

Disponerea în trepte a reliefului județului Argeș, joacă rolul principal în conturarea tipurilor de climă, precum și orientarea generală spre sud a întregului relief; munții din nord joacă rolul de barieră în calea unor influențe legate de circulația generală atmosferică.

Așezată în depresiunea subcarpatică Nucșoara-Corbi localitatea simte mai pregnant influența elementelor climatice dinspre munte.

Temperatura medie anuală este de 10-12° C, mai scăzută pe dealurile înalte din jurul comunei. Cele mai ridicate valori ale temperaturilor medii lunare se înregistrează în intervalul iunie-august, iar cele mai scăzute în lunile ianuarie-februarie.

Fenomenul de îngheț se întâlnește uneori încă din ultima parte a lunii octombrie, ca și către sfârșitul lunii aprilie. Înghețul influențează lumea vegetală, declanșând procesele de dezagregare a pământului.

Regimul precipitațiilor în acest sector este cel caracteristic zonei de deal, cu valori medii anuale de 500-600 mm, cele mai multe ploi cad în lunile mai-iunie, iar cele mai scăzute în precipitații sunt lunile august-septembrie și februarie.

Vara cad ploi torențiale, rapide care provoacă viituri ce produc o eroziune a malurilor, distrugând poduri și podețe, diguri de amenajare.

Primele ninsori cad la sfârșitul lunii noiembrie, ultimile la sfârșitul lunii martie. Stratul de zăpadă durează circa 80 de zile în zona dealurilor înalte în care este localizată comuna Corbi, precipitațiile sunt abundente.



Vânturile sunt determinate de dezvoltarea diferitelor sisteme barice care traversează regii neg și de activitatea centrilor de acțiune principali (azoric, mediteranean, islandez). Frecvența cea mai mare o are vântul dinspre nord-vest, poziția nord-sud a dealurilor înalte din jur produc devieri ale curenților de aer care sunt canalizate pe valea Râului Doamnei. În perioada iunie-august și ianuarie-februarie, mai ales noaptea culoarul Râului Doamnei în acest sector este supus acțiunii „brizei de munte” care bate noaptea și dimineața până la orele 8-9. De obicei, bate în nopțile senine, iarna contribuind la scăderea temperaturii, vara grăbind evaporarea apei.

Ca topoclimate elementare cu particularități apropiate, în zona studiată, distingem un topoclimat de cuestră „Valea Dracului”, mai umbrit, mai răcoros, mai umed; un topoclimat de vale, mai expus „brizei de munte”, cu un regim termic mai moderat; un topoclimat de dealuri înalte împădurite, cu precipitații mai multe, regim termic mai scăzut, vânturi mai frecvente.



CAPITOLUL III CAPITALUL ANTROPIC

3.1. Populația

Conform recensământul din 2011 Comuna Corbi avea o populație de 4098 de locuitori, având următoarea evoluție:

Anul 2007 - 4240 de locuitori

2048 persoane de sex masculin din care:

- 94 persoane cu vârsta cuprinsă între 0 și 4 ani;
- 115 persoane cu vârsta cuprinsă între 5 și 9 ani;
- 109 persoane cu vârsta cuprinsă între 10 și 14 ani;
- 180 persoane cu vârsta cuprinsă între 15 și 19 ani;
- 149 persoane cu vârsta cuprinsă între 20 și 24 ani;
- 149 persoane cu vârsta cuprinsă între 25 și 29 ani;
- 169 persoane cu vârsta cuprinsă între 30 și 34 ani;
- 187 persoane cu vârsta cuprinsă între 35 și 39 ani;
- 125 persoane cu vârsta cuprinsă între 40 și 44 ani;
- 118 persoane cu vârsta cuprinsă între 45 și 49 ani;
- 112 persoane cu vârsta cuprinsă între 50 și 54 ani;
- 107 persoane cu vârsta cuprinsă între 55 și 59 ani;
- 109 persoane cu vârsta cuprinsă între 60 și 64 ani;
- 106 persoane cu vârsta cuprinsă între 65 și 69 ani;
- 95 persoane cu vârsta cuprinsă între 70 și 74 ani;
- 56 persoane cu vârsta cuprinsă între 75 și 79 ani;



**STRATEGIA DE DEZVOLTARE LOCALĂ A COMUNEI CORBI
JUDEȚUL ARGHEȘ, ROMÂNIA
2014 – 2020**



- 45 persoane cu vârsta cuprinsă între 80 și 84 ani;
- 23 persoane cu vârsta de 85 ani și peste.

2192 persoane de sex feminin din care:

- 92 persoane cu vârsta cuprinsă între 0 și 4 ani;
- 84 persoane cu vârsta cuprinsă între 5 și 9 ani;
- 128 persoane cu vârsta cuprinsă între 10 și 14 ani;
- 152 persoane cu vârsta cuprinsă între 15 și 19 ani;
- 136 persoane cu vârsta cuprinsă între 20 și 24 ani;
- 144 persoane cu vârsta cuprinsă între 25 și 29 ani;
- 159 persoane cu vârsta cuprinsă între 30 și 34 ani;
- 187 persoane cu vârsta cuprinsă între 35 și 39 ani;
- 85 persoane cu vârsta cuprinsă între 40 și 44 ani;
- 96 persoane cu vârsta cuprinsă între 45 și 49 ani;
- 124 persoane cu vârsta cuprinsă între 50 și 54 ani;
- 165 persoane cu vârsta cuprinsă între 55 și 59 ani;
- 140 persoane cu vârsta cuprinsă între 60 și 64 ani;
- 150 persoane cu vârsta cuprinsă între 65 și 69 ani;
- 144 persoane cu vârsta cuprinsă între 70 și 74 ani;
- 115 persoane cu vârsta cuprinsă între 75 și 79 ani;
- 58 persoane cu vârsta cuprinsă între 80 și 84 ani;
- 33 persoane cu vârsta de 85 ani și peste.

Din situația de mai sus reies următoarele rezultate totale pentru anul 2007:

- 186 persoane cu vârsta cuprinsă între 0 și 4 ani;
- 199 persoane cu vârsta cuprinsă între 5 și 9 ani;



237 persoane cu vârsta cuprinsă între 10 și 14 ani;
332 persoane cu vârsta cuprinsă între 15 și 19 ani;
285 persoane cu vârsta cuprinsă între 20 și 24 ani;
293 persoane cu vârsta cuprinsă între 25 și 29 ani;
328 persoane cu vârsta cuprinsă între 30 și 34 ani;
374 persoane cu vârsta cuprinsă între 35 și 39 ani;
210 persoane cu vârsta cuprinsă între 40 și 44 ani;
214 persoane cu vârsta cuprinsă între 45 și 49 ani;
236 persoane cu vârsta cuprinsă între 50 și 54 ani;
272 persoane cu vârsta cuprinsă între 55 și 59 ani;
249 persoane cu vârsta cuprinsă între 60 și 64 ani;
256 persoane cu vârsta cuprinsă între 65 și 69 ani;
239 persoane cu vârsta cuprinsă între 70 și 74 ani;
171 persoane cu vârsta cuprinsă între 75 și 79 ani;
103 persoane cu vârsta cuprinsă între 80 și 84 ani;
56 persoane cu vârsta de 85 ani și peste.

Anul 2008 - 4214 de locuitori

2053 persoane de sex masculin din care:

90 persoane cu vârsta cuprinsă între 0 și 4 ani;
110 persoane cu vârsta cuprinsă între 5 și 9 ani;
112 persoane cu vârsta cuprinsă între 10 și 14 ani;
162 persoane cu vârsta cuprinsă între 15 și 19 ani;
164 persoane cu vârsta cuprinsă între 20 și 24 ani;
151 persoane cu vârsta cuprinsă între 25 și 29 ani;



**STRATEGIA DE DEZVOLTARE LOCALĂ A COMUNEI CORBI
JUDEȚUL ARGHEȘ, ROMÂNIA
2014 – 2020**



164 persoane cu vârsta cuprinsă între 30 și 34 ani;
180 persoane cu vârsta cuprinsă între 35 și 39 ani;
139 persoane cu vârsta cuprinsă între 40 și 44 ani;
114 persoane cu vârsta cuprinsă între 45 și 49 ani;
130 persoane cu vârsta cuprinsă între 50 și 54 ani;
101 persoane cu vârsta cuprinsă între 55 și 59 ani;
112 persoane cu vârsta cuprinsă între 60 și 64 ani;
94 persoane cu vârsta cuprinsă între 65 și 69 ani;
107 persoane cu vârsta cuprinsă între 70 și 74 ani;
53 persoane cu vârsta cuprinsă între 75 și 79 ani;
46 persoane cu vârsta cuprinsă între 80 și 84 ani;
24 persoane cu vârsta de 85 ani și peste.

2161 persoane de sex feminin din care:

81 persoane cu vârsta cuprinsă între 0 și 4 ani;
94 persoane cu vârsta cuprinsă între 5 și 9 ani;
116 persoane cu vârsta cuprinsă între 10 și 14 ani;
137 persoane cu vârsta cuprinsă între 15 și 19 ani;
139 persoane cu vârsta cuprinsă între 20 și 24 ani;
141 persoane cu vârsta cuprinsă între 25 și 29 ani;
151 persoane cu vârsta cuprinsă între 30 și 34 ani;
180 persoane cu vârsta cuprinsă între 35 și 39 ani;
111 persoane cu vârsta cuprinsă între 40 și 44 ani;
97 persoane cu vârsta cuprinsă între 45 și 49 ani;
111 persoane cu vârsta cuprinsă între 50 și 54 ani;
164 persoane cu vârsta cuprinsă între 55 și 59 ani;



**STRATEGIA DE DEZVOLTARE LOCALĂ A COMUNEI CORBI
JUDEȚUL ARGEȘ, ROMÂNIA
2014 – 2020**



141 persoane cu vârsta cuprinsă între 60 și 64 ani;
149 persoane cu vârsta cuprinsă între 65 și 69 ani;
139 persoane cu vârsta cuprinsă între 70 și 74 ani;
116 persoane cu vârsta cuprinsă între 75 și 79 ani;
61 persoane cu vârsta cuprinsă între 80 și 84 ani;
33 persoane cu vârsta de 85 ani și peste.

Din situația de mai sus reies următoarele rezultate totale pentru anul 2008:

171 persoane cu vârsta cuprinsă între 0 și 4 ani;
204 persoane cu vârsta cuprinsă între 5 și 9 ani;
228 persoane cu vârsta cuprinsă între 10 și 14 ani;
299 persoane cu vârsta cuprinsă între 15 și 19 ani;
303 persoane cu vârsta cuprinsă între 20 și 24 ani;
292 persoane cu vârsta cuprinsă între 25 și 29 ani;
315 persoane cu vârsta cuprinsă între 30 și 34 ani;
360 persoane cu vârsta cuprinsă între 35 și 39 ani;
250 persoane cu vârsta cuprinsă între 40 și 44 ani;
211 persoane cu vârsta cuprinsă între 45 și 49 ani;
241 persoane cu vârsta cuprinsă între 50 și 54 ani;
265 persoane cu vârsta cuprinsă între 55 și 59 ani;
253 persoane cu vârsta cuprinsă între 60 și 64 ani;
243 persoane cu vârsta cuprinsă între 65 și 69 ani;
246 persoane cu vârsta cuprinsă între 70 și 74 ani;
169 persoane cu vârsta cuprinsă între 75 și 79 ani;
107 persoane cu vârsta cuprinsă între 80 și 84 ani;
57 persoane cu vârsta de 85 ani și peste.



Anul 2009 - 4161 de locuitori

2031 persoane de sex masculin din care:

- 91 persoane cu vârsta cuprinsă între 0 și 4 ani;
- 104 persoane cu vârsta cuprinsă între 5 și 9 ani;
- 107 persoane cu vârsta cuprinsă între 10 și 14 ani;
- 151 persoane cu vârsta cuprinsă între 15 și 19 ani;
- 162 persoane cu vârsta cuprinsă între 20 și 24 ani;
- 149 persoane cu vârsta cuprinsă între 25 și 29 ani;
- 167 persoane cu vârsta cuprinsă între 30 și 34 ani;
- 163 persoane cu vârsta cuprinsă între 35 și 39 ani;
- 147 persoane cu vârsta cuprinsă între 40 și 44 ani;
- 113 persoane cu vârsta cuprinsă între 45 și 49 ani;
- 143 persoane cu vârsta cuprinsă între 50 și 54 ani;
- 91 persoane cu vârsta cuprinsă între 55 și 59 ani;
- 107 persoane cu vârsta cuprinsă între 60 și 64 ani;
- 95 persoane cu vârsta cuprinsă între 65 și 69 ani;
- 111 persoane cu vârsta cuprinsă între 70 și 74 ani;
- 62 persoane cu vârsta cuprinsă între 75 și 79 ani;
- 43 persoane cu vârsta cuprinsă între 80 și 84 ani;
- 25 persoane cu vârsta de 85 ani și peste.

2130 persoane de sex feminin din care:

- 68 persoane cu vârsta cuprinsă între 0 și 4 ani;
- 106 persoane cu vârsta cuprinsă între 5 și 9 ani;
- 108 persoane cu vârsta cuprinsă între 10 și 14 ani;



**STRATEGIA DE DEZVOLTARE LOCALĂ A COMUNEI CORBI
JUDEȚUL ARGHEȘ, ROMÂNIA
2014 – 2020**



126 persoane cu vârsta cuprinsă între 15 și 19 ani;
140 persoane cu vârsta cuprinsă între 20 și 24 ani;
142 persoane cu vârsta cuprinsă între 25 și 29 ani;
140 persoane cu vârsta cuprinsă între 30 și 34 ani;
170 persoane cu vârsta cuprinsă între 35 și 39 ani;
120 persoane cu vârsta cuprinsă între 40 și 44 ani;
101 persoane cu vârsta cuprinsă între 45 și 49 ani;
112 persoane cu vârsta cuprinsă între 50 și 54 ani;
157 persoane cu vârsta cuprinsă între 55 și 59 ani;
139 persoane cu vârsta cuprinsă între 60 și 64 ani;
145 persoane cu vârsta cuprinsă între 65 și 69 ani;
151 persoane cu vârsta cuprinsă între 70 și 74 ani;
111 persoane cu vârsta cuprinsă între 75 și 79 ani;
59 persoane cu vârsta cuprinsă între 80 și 84 ani;
35 persoane cu vârsta de 85 ani și peste.

Din situația de mai sus reies următoarele rezultate totale pentru anul 2009:

159 persoane cu vârsta cuprinsă între 0 și 4 ani;
210 persoane cu vârsta cuprinsă între 5 și 9 ani;
215 persoane cu vârsta cuprinsă între 10 și 14 ani;
277 persoane cu vârsta cuprinsă între 15 și 19 ani;
302 persoane cu vârsta cuprinsă între 20 și 24 ani;
291 persoane cu vârsta cuprinsă între 25 și 29 ani;
307 persoane cu vârsta cuprinsă între 30 și 34 ani;
333 persoane cu vârsta cuprinsă între 35 și 39 ani;
267 persoane cu vârsta cuprinsă între 40 și 44 ani;



**STRATEGIA DE DEZVOLTARE LOCALĂ A COMUNEI CORBI
JUDEȚUL ARGHEȘ, ROMÂNIA
2014 – 2020**



214 persoane cu vârsta cuprinsă între 45 și 49 ani;
255 persoane cu vârsta cuprinsă între 50 și 54 ani;
248 persoane cu vârsta cuprinsă între 55 și 59 ani;
246 persoane cu vârsta cuprinsă între 60 și 64 ani;
240 persoane cu vârsta cuprinsă între 65 și 69 ani;
262 persoane cu vârsta cuprinsă între 70 și 74 ani;
173 persoane cu vârsta cuprinsă între 75 și 79 ani;
102 persoane cu vârsta cuprinsă între 80 și 84 ani;
60 persoane cu vârsta de 85 ani și peste.

Anul 2010 - 4181 de locuitori

2045 persoane de sex masculin din care:

91 persoane cu vârsta cuprinsă între 0 și 4 ani;
103 persoane cu vârsta cuprinsă între 5 și 9 ani;
106 persoane cu vârsta cuprinsă între 10 și 14 ani;
124 persoane cu vârsta cuprinsă între 15 și 19 ani;
188 persoane cu vârsta cuprinsă între 20 și 24 ani;
148 persoane cu vârsta cuprinsă între 25 și 29 ani;
169 persoane cu vârsta cuprinsă între 30 și 34 ani;
151 persoane cu vârsta cuprinsă între 35 și 39 ani;
166 persoane cu vârsta cuprinsă între 40 și 44 ani;
129 persoane cu vârsta cuprinsă între 45 și 49 ani;
130 persoane cu vârsta cuprinsă între 50 și 54 ani;
102 persoane cu vârsta cuprinsă între 55 și 59 ani;
96 persoane cu vârsta cuprinsă între 60 și 64 ani;
99 persoane cu vârsta cuprinsă între 65 și 69 ani;



**STRATEGIA DE DEZVOLTARE LOCALĂ A COMUNEI CORBI
JUDEȚUL ARGHEȘ, ROMÂNIA
2014 – 2020**



109 persoane cu vârsta cuprinsă între 70 și 74 ani;
74 persoane cu vârsta cuprinsă între 75 și 79 ani;
31 persoane cu vârsta cuprinsă între 80 și 84 ani;
29 persoane cu vârsta de 85 ani și peste.

2136 persoane de sex feminin din care:

78 persoane cu vârsta cuprinsă între 0 și 4 ani;
97 persoane cu vârsta cuprinsă între 5 și 9 ani;
105 persoane cu vârsta cuprinsă între 10 și 14 ani;
124 persoane cu vârsta cuprinsă între 15 și 19 ani;
146 persoane cu vârsta cuprinsă între 20 și 24 ani;
135 persoane cu vârsta cuprinsă între 25 și 29 ani;
151 persoane cu vârsta cuprinsă între 30 și 34 ani;
163 persoane cu vârsta cuprinsă între 35 și 39 ani;
134 persoane cu vârsta cuprinsă între 40 și 44 ani;
94 persoane cu vârsta cuprinsă între 45 și 49 ani;
118 persoane cu vârsta cuprinsă între 50 și 54 ani;
144 persoane cu vârsta cuprinsă între 55 și 59 ani;
150 persoane cu vârsta cuprinsă între 60 și 64 ani;
142 persoane cu vârsta cuprinsă între 65 și 69 ani;
146 persoane cu vârsta cuprinsă între 70 și 74 ani;
119 persoane cu vârsta cuprinsă între 75 și 79 ani;
59 persoane cu vârsta cuprinsă între 80 și 84 ani;
31 persoane cu vârsta de 85 ani și peste.

Din situația de mai sus reies următoarele rezultate totale pentru anul 2010:



**STRATEGIA DE DEZVOLTARE LOCALĂ A COMUNEI CORBI
JUDEȚUL ARGHEȘ, ROMÂNIA
2014 – 2020**



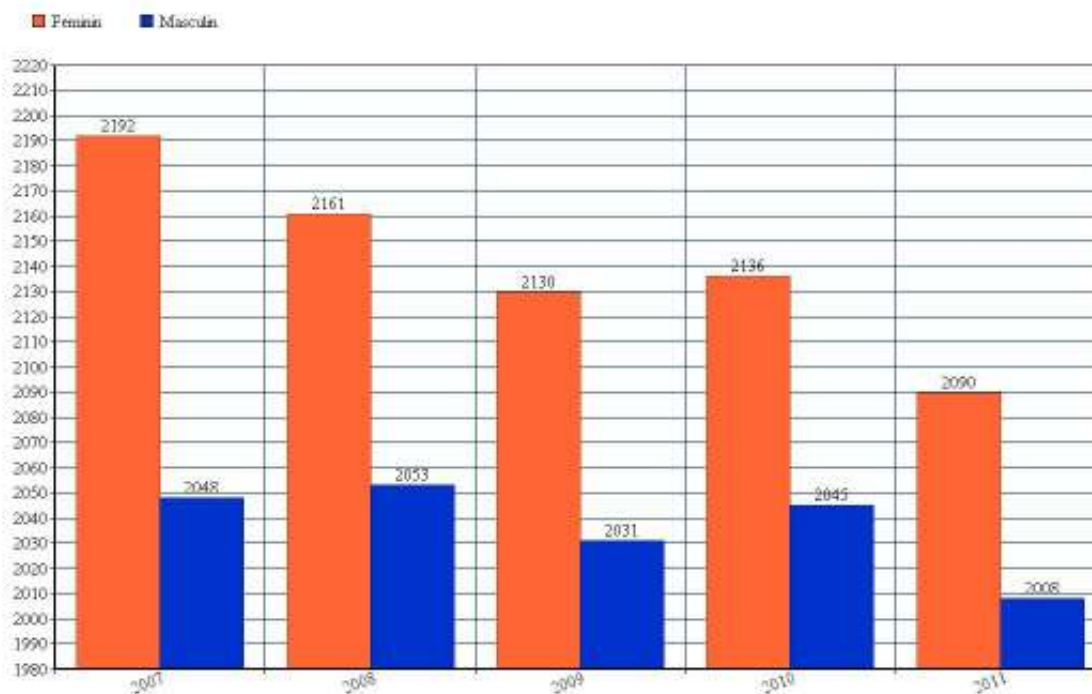
169 persoane cu vârsta cuprinsă între 0 și 4 ani;
200 persoane cu vârsta cuprinsă între 5 și 9 ani;
211 persoane cu vârsta cuprinsă între 10 și 14 ani;
248 persoane cu vârsta cuprinsă între 15 și 19 ani;
334 persoane cu vârsta cuprinsă între 20 și 24 ani;
283 persoane cu vârsta cuprinsă între 25 și 29 ani;
320 persoane cu vârsta cuprinsă între 30 și 34 ani;
314 persoane cu vârsta cuprinsă între 35 și 39 ani;
300 persoane cu vârsta cuprinsă între 40 și 44 ani;
223 persoane cu vârsta cuprinsă între 45 și 49 ani;
248 persoane cu vârsta cuprinsă între 50 și 54 ani;
246 persoane cu vârsta cuprinsă între 55 și 59 ani;
246 persoane cu vârsta cuprinsă între 60 și 64 ani;
241 persoane cu vârsta cuprinsă între 65 și 69 ani;
255 persoane cu vârsta cuprinsă între 70 și 74 ani;
193 persoane cu vârsta cuprinsă între 75 și 79 ani;
90 persoane cu vârsta cuprinsă între 80 și 84 ani;
60 persoane cu vârsta de 85 ani și peste.

Conform ultimului recensământ din 2011 efectuat, populația este de 4098 de locuitori în comună din care:

- 2008 persoane de sex masculin;
- 2090 persoane de sex feminin.



Evoluția populației pe sexe în comuna Corbi



Din graficul de mai sus se poate observa numărul majoritar dat de categoria persoanelor de sex feminin în defavoarea celor de sex masculin din totalul populației din Comuna Corbi. De asemenea se poate observa o scădere considerabilă a numărului de locuitori, de sex masculin cât și de sex feminin, din comuna Corbi de la un an la altul cu precizarea că în anul 2010 ambele categorii pe sexe au suferit majorări ale numărului de locuitori, la cele de sex feminin fiind de 6 persoane iar la cele de sex masculin de 14 persoane.

Aceste diminuări considerabile sunt datorate, în general, de scăderea tot mai accentuată a natalității și emigrarea masivă a populației către țări cu o economie mai stabilă.



Populația totală în comuna Corbi pe intervalul 2007 - 2011:

2007 - 4240 locuitori

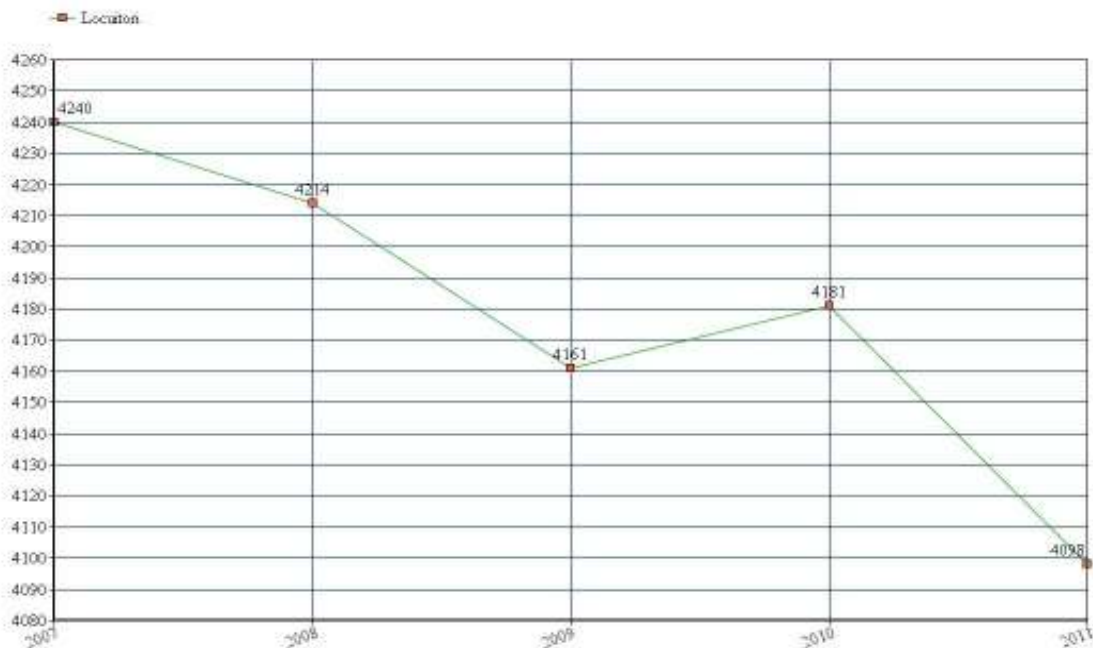
2008 - 4214 locuitori

2009 - 4161 locuitori

2010 - 4181 locuitori

2011 - 4098 locuitori

Evoluția populației în comuna Corbi



Mortalitatea și migrarea către alte țări sunt două componente importante ale mișcării populației care în anii 2008 și 2009 s-au aflat în scădere comparativ cu anul 2010, urmând ca în 2011 numărul de locuitori să sufere o altă scădere dramatică. Îmbunătățirea din ultimul an se poate datora și factorilor de influență socio-economici cum ar fi de exemplu, nivelul de educație și accesul la serviciile



medicale.

Punctul de maxim a fost înregistrat în 2007, de 4240 de locuitori și este cu 142 mai mare decât punctul minim înregistrat în 2011 de 4098 de locuitori.

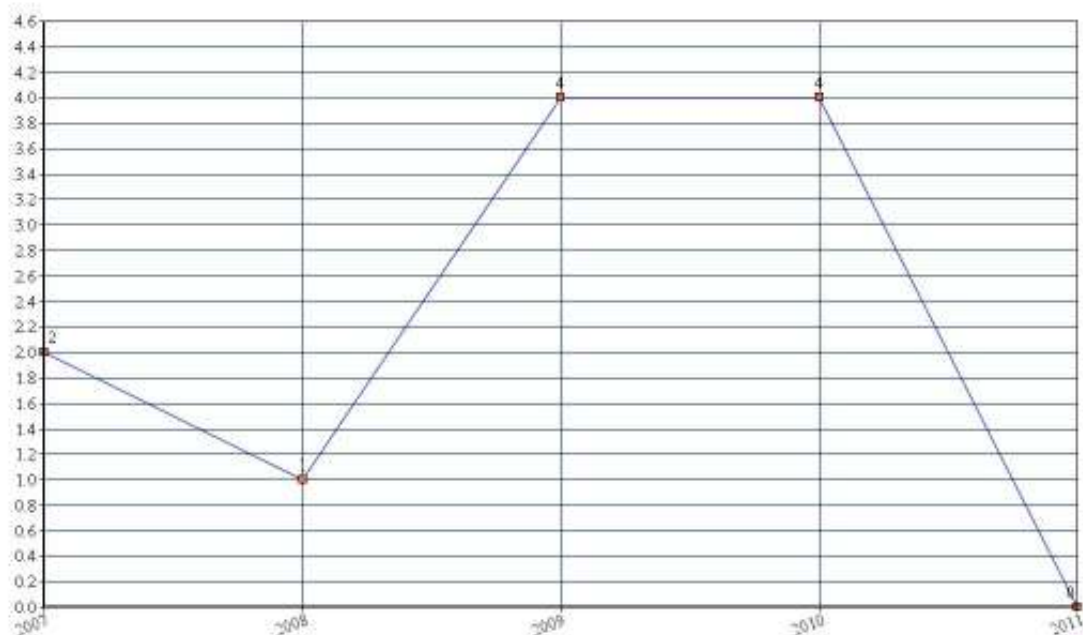
Fluxul migrației determinat de schimbările de domiciliu, emigrări și imigrări în Comuna Corbi

Mobilitate teritorială	2007	2008	2009	2010	2011
Stabiliri cu domiciliul în localitate	2	1	4	4	0
Plecări cu domiciliul din localitate	1	0	2	0	1
Stabiliri de reședință în localitate la 01 ianuarie	12	18	10	10	27
Plecări cu reședința din localitate la 01 ianuarie	100	210	229	239	239
Emigranți	0	0	0	0	0
Imigranți	0	0	0	0	0



Stabiliri cu domiciliul în comuna Corbi

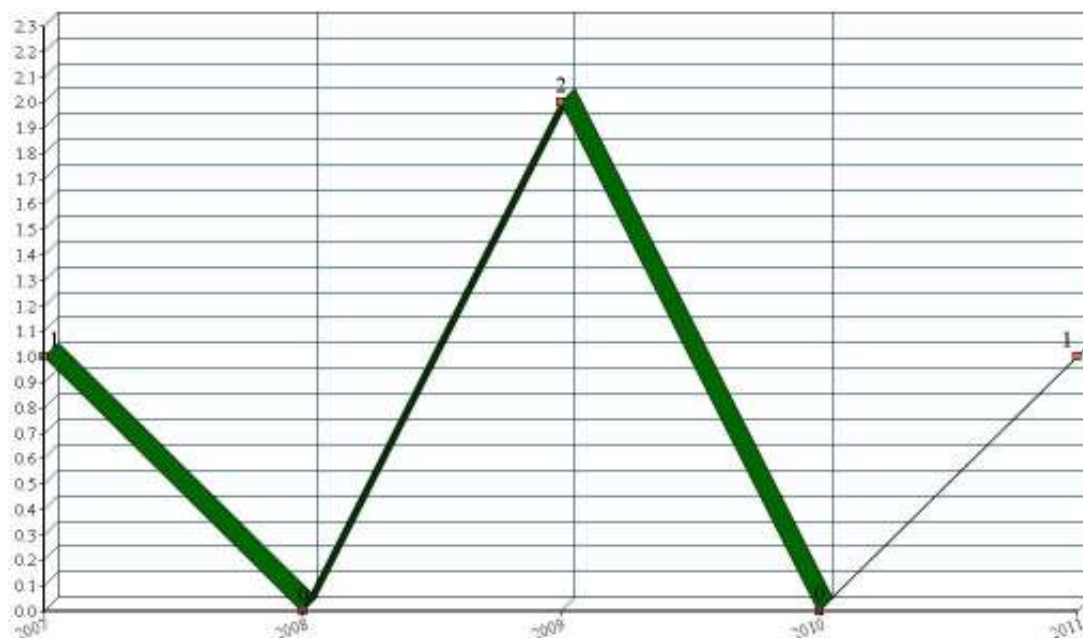
Stabiliri cu domiciliul în comuna Corbi



Cu ajutorul graficului de mai sus, observăm o ușoară scădere a numărului de stabiliri cu domiciliul în comuna Corbi în anul 2008 față de anul 2007, urmând ca în anul 2009 stabilirile în comună să se dubleze, menținându-se la fel și în anul 2010, ajungând ca în anul 2011 numărul acestora să fie 0.



Plecări cu domiciliul din localitate

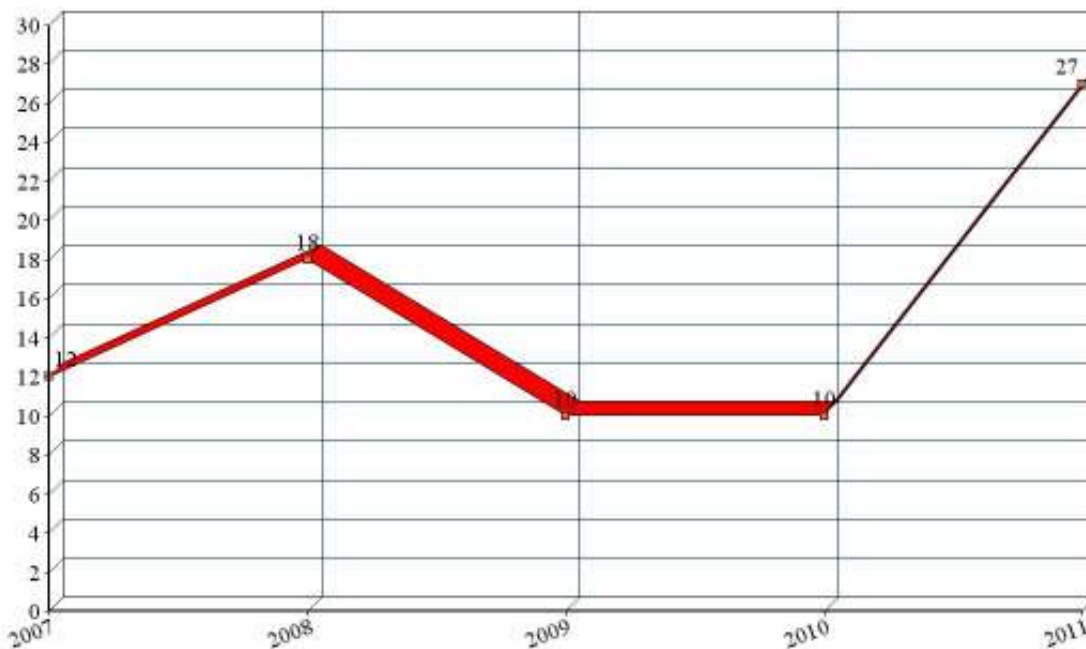


Prin intermediul graficului de mai sus, sesizăm că în anul 2007 s-a identificat o singură plecare cu domiciliul din localitate, urmând ca în anul 2008 numărul plecărilor să revină la 0. În anul 2009 numărul acestora a ajuns la 2, 2010 fiind un an în care nu a fost sesizată nicio plecare cu domiciliul din comună. De asemenea, putem observa că numărul acestora a revenit la 1 în anul 2011.



Stabiliri de reședință în comună la 01 ianuarie

Stabiliri de reședință în comună la 01 ianuarie

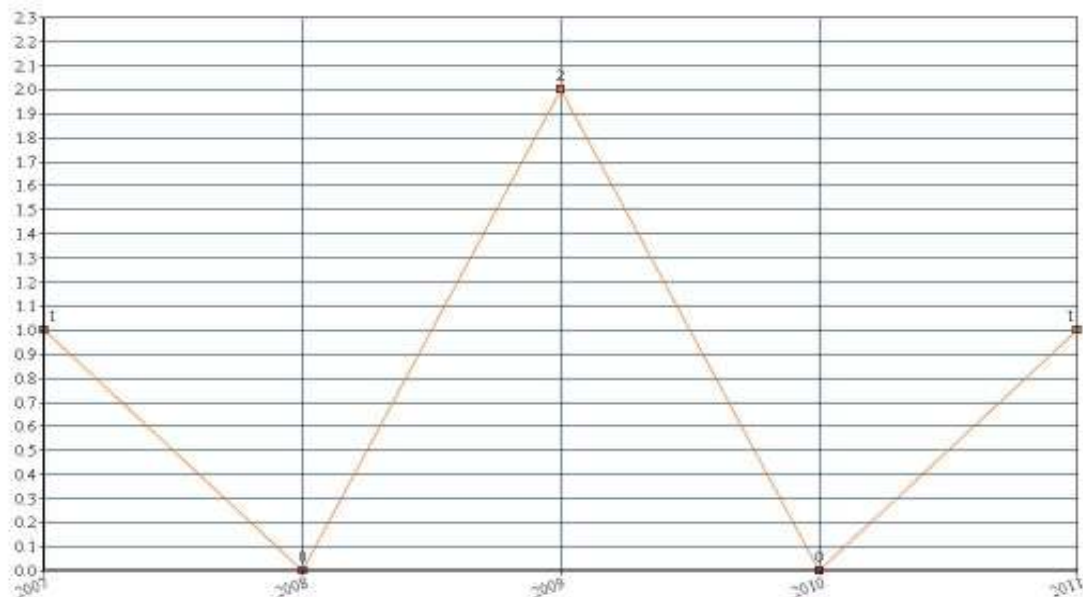


Din graficul prezentat mai sus, putem sesiza creșterea suferită în anul 2008 față de anul 2007, în comuna Corbi, în ceea ce privește situația stabilirilor de reședință, urmând ca anul 2009 să aducă o reducere considerabilă a acestora, ajungând să fie în număr de 10, față de anul 2008 când s-a înregistrat un număr de 18 stabiliri de reședință. În anul 2010 se păstrează același număr de 10 stabiliri, urmând că în anul 2011 acestea să se majoreze cu 17, ajungând la 27.



Plecări cu reședința din comuna Corbi la 01 ianuarie

Plecări cu reședința din comuna Corbi la 01 ianuarie



Din graficul de mai sus putem sesiza situația privind plecările până la 01 ianuarie în comuna Corbi. Putem observa că în anul 2007 au fost sesizate 100 de plecări, urmând ca numărul acestora să ajungă la 210 în 2008. În anul 2009 se poate sesiza o creștere de 19 plecări față de anul anterior, urmând ca în anii 2010 și 2011 numărul acestora să fie de 239, cu 10 mai mult față de anul 2009.

3.2. Infrastructura educațională

Infrastructura educațională este reprezentată în comuna Corbi de 5 școli generale în satele Corbi, Corbișori, Stănești, Pârâiești și Poienărei și 5 grădinițe în satele Corbi, Jgheaburi, Corbișori, Stănești și Pârâiești .



**STRATEGIA DE DEZVOLTARE LOCALĂ A COMUNEI CORBI
JUDEȚUL ARGHEȘ, ROMÂNIA
2014 – 2020**



Evoluția numărului de elevi pe fiecare ciclu de învățământ:

Generală Corbi	2004-2005	2005-2006	2006-2007	2007-2008	2008-2009
Cls I-IV	104	101	92	84	83
Cls V-VIII	115	116	102	113	102
Total	219	217	194	197	185

Generală Corbșori	2004-2005	2005-2006	2006-2007	2007-2008	2008-2009
Cls I-IV	41	41	41	42	36
Cls V-VIII	43	41	39	39	41
Total	84	82	80	81	77

Generală Stănești	2004-2005	2005-2006	2006-2007	2007-2008	2008-2009
Cls I-IV	36	33	31	29	25
Cls V-VIII	43	38	34	41	42
Total	79	71	65	70	67

Generală Pârâiești	2004-2005	2005-2006	2006-2007	2007-2008	2008-2009
Cls I-IV	8	7	8	11	14
Cls V-VIII	-	-	-	-	-
Total	8	7	8	11	14

Generală Poienărei	2004-2005	2005-2006	2006-2007	2007-2008	2008-2009
Cls I-IV	9	6	7	5	0
Cls V-VIII	-	-	-	-	-
Total	9	6	7	5	0



Și în cazul învățământului preșcolar, în comuna Corbi s-a înregistrat o scădere în numărul copiilor înscriși la grădinițe.

Transportul copiilor către instituțiile de învățant este realizat cu ajutorul unui microbuz care realizează 4 trasee pe zi. În comuna Corbi activează 52 de cadre didactice din care 70% sunt navetiști.

Rata promovabilității la examenul de capacitate a fost în anul 2008 de 70% în rândul elevilor din clasa a VIII-a. La nivel județean, a fost înregistrată o rată a promovabilității examenului de capacitate de 92.7% (www.edu.ro). Putem astfel spune că, în comuna Corbi rata de promovabilitate la examenul de capacitate este scăzută, aflându-se sub media județeană.

3.3.Sănătate și asistența socială

În comuna Corbi există 3 cabinete individuale medicină umană private, un cabinet stomatologic privat și o farmacie privată, dotarea cabinetelor medicale fiind medie.



Sursa: <http://www.cjarges.ro>

Din punct de vedere al personalului medical calificat, pe raza comunei activează 3 medici de familie, un stomatolog, un farmacist și 4 asistenți medicali.



STRATEGIA DE DEZVOLTARE LOCALĂ A COMUNEI CORBI JUDEȚUL ARGHEȘ, ROMÂNIA 2014 – 2020



Sursa: <http://www.cjarges.ro>

În cadrul primăriei activează 1 asistent social, 1 asistent maternal și 32 de asistenți personali pentru copii și bătrâni. Comuna are înregistrate 33 de persoane cu dizabilități. Pe raza comunei Corbi nu există centre de plasament sau centre de tip familial.

3.4.Puncte turistice

MĂNĂSTIREA CORBII DE PIATRĂ



Mănăstirea Corbii de Piatră, Monastirea Corbii de Piatră apare în documente, de la reînființarea ei în 1512 cu această denumire. Dar, pe parcursul timpului, mai apare, din când în când și cu un alt nume: monastirea de la Meriș sau



monastirea Meriș sau monastirea Merișul. Denumirea Schitul rupestru a “Sf. Ap. Petru și Pavel” este complet greșită. Hramul monastirii a fost, de la reînființarea ei la 23 Iunie 1512, “Adormirea Maicii Domnului” și cu acest hram apare în documente până în sec.XIX când devine biserică de mir și când a fost pus hramul “Sf. Ap. Petru și Pavel”. La fel s-a întâmplat și cu titulatură în această perioadă, în sec. XVI-XIX, locașul de la Corbii de Piatră purtând în documentele vremii totdeauna denumirea de monastire nu de schit, iar redeschiderea lui în 1996 se face sub aceeași titulatură: Monastirea Corbii de Piatră.

De aceea folosirea titlaturii Schitul rupestru “Sf. Ap. Petru și Pavel” este greșită pentru că hramul “Sf. Ap. Petru și Pavel” a fost pus când nu mai era așezământ monahal, deci nu mai putea fi numit monastire sau schit, dar și datorită faptului că, chiar dacă acum s-a adăugat, cinstind memoria înaintașilor, al doilea hram, “Sf. Ap. Petru și Pavel” întotdeauna numele unei monastiri este dat de hramul principal.

Deci, dacă ar fii să numim și altfel sfântul locaș decât cu titulatură lui oficială, Monastirea Corbii de Piatră, în nici un caz însă cu cea de Schitul rupestru “Sf. Ap. Petru și Pavel”. Mănăstirea se află pe malul râului Doamnei la aproximativ 35 de km de Curtea de Argeș Afirmația conform căreia unul din cele două foste sfinte altare (cel din stânga) ar fi fost catolic este complet falsă. Absolut toate caracteristicile bisericii, arhitectură, pictură și configurația celor 2 foste sfinte altare sunt după izvodul bizantin, că să nu mai spunem că, fiecare grăunte de gresie mărturisește cu glas mare, că bisericuța rupestră respiră prin toți porii, ortodoxie în stare pură.



3.5.Trasee montane

Corbi sat Corbi – Muscelele Argeșului – Dl Chiciura –Muntele Muchea Pleșilor/Râul Doamnei – Biserica “Sfânta Treime” 1830, monument Naum Râmnicianu;

Corbi sat Jgheaburi – Muscelele Argeșului – Muntele Muchea Pleșilor – Dl. Chiciura/râul Bratia – Peștera Jgheaburi – Mănăstirea “Corbii de Piatră” (M)- Schit rupestru din sec.14 (monument istoric) cel mai vechi ansamblu de pictură din Țara Românească – mister: Duhul locului-tăcerea – Slujba la mănăstire se ține o dată pe an – 29 iunie/Sf. Petru și Pavel (triunghi magic împreună cu Mănăstirea Nămăești și cu Mănăstirea Cetățuia Negru Vodă)



Corbi Argeș

Nucșoara – Muscelele Argeșului – Munții Iezer/Râul Doamnei și râul Vâlsan – Învârtita (lac) – carstic între formațiuni din gips-unic în țară, 780 m alt, balneo-izvoare ape minerale indicate în afecțiuni asociate, climă submontană, tonică, Pădurea “Iedu-Cernat” rezervație forestieră;

Nucșoara sat Nucșoara – Muscelele Argeșului – Munții Iezer – Munții Făgăraș/Râul Doamnei – balneo-izvoare ape minerale – sulfatate, calcice, sodice –



clima submontană, tonică – Biserica “Intrarea în Biserică a Maicii Domnului”
1880 – Pădurea “Iedu-Cernat” rezervație forestieră, drumeții pe valea Râului
Doamnei spre Munții Clăbucet-Nucșoara-1578m, Lacul Cernat, Lacul Dobroneag,
Lacul Doamnei, Vf. Draghina Mare (1966m alt), Munții Oticu (2044m alt)/Munții
Făgăraș, Vf. Iezeru Mare/ Munții Iezer;

Nucșoara sat Slatina – 780m alt – Munții Iezer – Muscelele Argeșului –
Deal Gruiul Negru (924m alt), Masiv Bahna (1122m alt) – Râul Doamnei – punct
plecare spre Creasta principală a Munților Făgăraș și spre sectorul montan
Moldoveanu.

3.6. Infrastructura

A) Alimentarea cu apă potabilă

În prezent, în Comuna Corbi, există rețea de alimentare cu apă în proporție
de 30%. Sursele sistemului de alimentare cu apă sunt două puțuri forate tip cheson
din care se pompează 48 mii mc/an.

B) Serviciul de salubritate a localității și gestiunea deșeurilor solide

În comuna Corbi, salubritatea se realizează prin contracte individuale cu
societăți comerciale de către fiecare gospodărie și instituție în parte, astfel primăria
comunei Corbi nu percepe niciun tarif pentru serviciul public de salubritate.



C)Infrastructura serviciului de iluminat public

În Comuna Corbi activitatea de întreținere și reparații, înlocuire corpuri de iluminat existente, modernizare puncte de aprindere, rețeaua de iluminat public se realizează prin contract cu firme specializate.

D)Serviciul de transport public local

Pe raza comunei Corbi nu există serviciu propriu de transport public local. Transportul călătorilor este realizat de către firme acreditate cu mijloace de transport în comun de tip microbuz și autobuz.



CAPITOLUL IV

ANALIZA SWOT

Fundamentarea dezvoltării pe termen mediu și lung a comunității nu poate fi concepută în afara unor strategii coerente, elaborate pornind de la potențialul și resursele existente și ținând cont de oportunitățile, dar și de amenințările care se prefigurează.

Analiza diagnostic de tip SWOT a economiei comunei Corbi este concepută ca o suită de comentarii concentrate asupra principalilor factori care influențează dezvoltarea acestui teritoriu, în vederea atingerii unor importante obiective strategice ale următorilor 5 ani.

Prezentată distinct pe categorii de activități economice, acest tip de analiza ilustrează stările interne distinctive de forță sau slăbiciune în raport cu unele oportunități sau amenințări externe.

Se poate preciza faptul că unele elemente ale punctelor forte, printr-o valorificare adecvată, se transformă în oportunități, iar unele elemente ale punctelor slabe, prin cronicizare, devin amenințări.

Conținutul analizei respectă obiectivele caracteristice unei astfel de abordări, fiind detaliate astfel:

- a) nivelul, structura și dinamica activităților;
- b) sectoare și activități semnificative în evoluția prezenta și viitoare a comunei;
- c) influența principalilor factori;
- d) impactul oportunităților și al amenințărilor externe;



- e) evaluarea atuurilor și deficiențelor;
- f) unele explicații ale succeselor sau insucceselor în plan economic.

Analiza SWOT este o metodologie de analiză a unui proiect. Numele este descriptiv: Strengths (puncte tari), Weaknesses (puncte slabe), Opportunities (oportunități) și Threats (riscuri).

Analiza SWOT permite concentrarea atenției asupra zonelor cheie și realizarea de prezumții în zonele asupra cărora exista cunoștințe mai puțin detaliate. În urma acestei analize se poate decide dacă zonă își poate îndeplini planul, și în ce condiții.

Unele “oportunități” și “amenințări” vor apărea din “punctele tari” și “punctele slabe” ale comunei. Amenințările pot fi concrete sau potențiale.

Implicații sociale atât ale punctelor forte, cât și ale punctelor slabe determina semnificativ dezvoltarea economică ulterioară a comunei.

În urma analizelor generale și sectoriale, pentru perioade semnificative din evoluția economico-socială a comunei Corbi, se pot sistematiza următoarele elemente ale analizei SWOT.

PUNCTE TARI	PUNCTE SLABE
TURISM	
<ul style="list-style-type: none">• pitoreasca localitate Corbi este situată în zona central-nordică a județului Argeș,• posibilitatea de a ajunge la Curtea	<ul style="list-style-type: none">• promovare insuficienta a resurselor și posibilităților de servicii turistice;• promovare inconsecventa în rândul



**STRATEGIA DE DEZVOLTARE LOCALĂ A COMUNEI CORBI
JUDEȚUL ARGHEȘ, ROMÂNIA
2014 – 2020**



<p>de Arges, distanta fiind de 31 km;</p> <ul style="list-style-type: none"> • asezamantul ortodox din comuna; • preocuparea permanentă pentru conservarea traditiilor prin organizarea de manifestări cu participare amplă locală, națională; • Existenta a doua biblioteci satesti si a cinci biblioteci scolare; • Cadrul natural al asezarii comunei reprezinta un mic colt de Rai, incarcat de istorie (Biserica rupestra din Jgheaburi – monument de arhitectura ecleziastica si picture murala apartinand patrimoniului de valori nationale si universale) 	<p>populației a principalelor acțiuni și evenimente cultural-artistice;</p> <ul style="list-style-type: none"> • existența unei infrastructuri fizice necorespunzătoare și a unor dotări necorespunzătoare; • numărul redus al pensiunilor cu specific agroturistic; • lipsa amenajări spațiilor pentru agrement; • lipsa ghizilor calificați pentru prezentarea atracțiilor turistice locale; • oferta slabă și nediversificată a souvenir-urilor; • promovare inconsecventa în rândul populației a principalelor acțiuni și evenimente cultural-artistice;
OPORTUNITĂȚI	AMENINȚĂRI
<ul style="list-style-type: none"> •exploatarea evenimentelor culturale și tradiționale; •reînnoirea permanentă a paginii de Internet; •oportunitatea finanțării interne și externe a programelor în care turismul este domeniu ținta; 	<ul style="list-style-type: none"> • lipsa promovării potențialului turistic; • teama localnicilor fata de investițiile turistice; • depopularea satelor și migrarea tinerilor la oraș;



**STRATEGIA DE DEZVOLTARE LOCALĂ A COMUNEI CORBI
JUDEȚUL ARGEȘ, ROMÂNIA
2014 – 2020**



PUNCTE TARI	PUNCTE SLABE
MEDIU	
<ul style="list-style-type: none">● cadru natural relativ variat;● locuitorii se ocupa cu oieritul (avand peste 35.000 de oi), cultivarea pomilor fructiferi si cultivarea pamantului● Nu exista surse importante de poluare a aerului in zona;● Zona cu risc seismic redus;● Fauna terestră este bine reprezentată;● Vegetația comunei Corbi se încadrează, în zona pădurilor de foioase ce ocupă zona de munte (sub 1200 - 1000 m) și partea dealurilor subcarpatice înalte și mai precis zona subetajului de fag.● Clima comunei Corbi se încadrează în tipul climatului temperat continental specific dealurilor înalte și joase Muscel și Argeș.	<ul style="list-style-type: none">● lipsa respectării legislației rutiere cu privire menținerea vitezei adecvate în comuna;● lipsa spatiilor verzi datorită aglomerării prea mari de case;● Fumul rezultat din arderea deșeurilor afectează calitatea aerului;● Capital investițional redus în agricultură● Educație ecologică superficială
OPORTUNITĂȚI	AMENINȚĂRI



**STRATEGIA DE DEZVOLTARE LOCALĂ A COMUNEI CORBI
JUDEȚUL ARGHEȘ, ROMÂNIA
2014 – 2020**



<ul style="list-style-type: none"> • implementarea legislației privind protecția mediului; • înființarea de ferme zootehnice ecologice; • reamenajarea spațiilor verzi și extinderea lor; • implicarea copiilor și tinerilor în organizarea muncii de voluntariat pentru curățarea comunei cu elevii și profesorii de la școlile din comunitate; • aplicarea sancțiunilor, în special bănești, pentru fiecare contravenție civică sau rutieră, fapt ce ar spori fondul financiar local; • dezvoltarea turismului intern și național prin valorificarea din perspectiva durabilă a siturilor naturale și istorice; 	<ul style="list-style-type: none"> • lipsa unor instalații și sisteme de prevenire a poluării și calamităților naturale; • înrăutățirea calității factorilor de mediu; • deteriorarea calității apei pe termen lung, în cazul în care evacuările de ape uzate și menajere va continua să se facă necontrolat; • lipsa unor programe de informare și instruire a populației și investitorilor despre agenții naturali și sintetici care ar putea polua zona;
PUNCTE TARI	PUNCTE SLABE
INFRASTRUCTURA	
<ul style="list-style-type: none"> • Alimentarea cu apă se face în sistem centralizat doar în satele Corbi și Jgheaburi, urmând să fie realizată extinderea rețelei de alimentare cu apă 	<ul style="list-style-type: none"> • comuna Corbi nu dispune de sistem centralizat de canalizare; • aruncarea deșeurilor de către persoane aflate în tranzit;



în satele Poienărei, Stănești, Poduri și Corbșori

- iluminat public atât în reședința de comună cât și în satele componente;
- rețea de telefonie fixa în satele comunei;
- telefonie mobilă: Cosmote, Orange și Vodafone;
- posibilitatea agenților comerciali de a se racorda la rețeaua de gaze naturale;
- exista coșuri de gunoi și pubele;
- exista 5 grădinițe și 5 școli primare și gimnaziale, 8 biserici, 3 camine culturale, 3 cabinete medicale individuale și un cabinet veterinar;
- transportul copiilor către instituțiile de învățant este realizat cu ajutorul unui microbuz care realizează 4 trasee pe zi;
- există rețea de alimentare cu apă în proporție de 30%
- salubritatea se realizează prin contracte individuale cu societăți comerciale de către fiecare gospodărie și instituție în parte;

- lipsa unor puncte sanitare moderne;
- în cazul învățământului preșcolar, în comuna Corbi s-a înregistrat o scădere în numărul copiilor înscriși la grădinițe.
- nu există serviciu propriu de transport public local;
- lipsa locurilor amenajate pentru petrecerea timpului liber;



**STRATEGIA DE DEZVOLTARE LOCALĂ A COMUNEI CORBI
JUDEȚUL ARGEȘ, ROMÂNIA
2014 – 2020**



<ul style="list-style-type: none"> ● telecentru cu acces la internet si telefonie mobile; 	
OPORTUNITĂȚI	AMENINȚĂRI
<ul style="list-style-type: none"> ● înființarea rețelei de canalizare menajeră și construirea a două stații de epurare; ● dezvoltarea unei agriculturi ecologice competitive ● infiintarea de asociatii si ferme mari pentru crescatorii de animale si pomicultori ● realizarea unor parteneriate cu comunele învecinate în vederea realizării infrastructurii rutiere moderne, prin atragerea de fonduri structurale; 	<ul style="list-style-type: none"> ●deteriorarea infrastructurii fizice deja existente; ●necorelarea politicilor macroeconomice cu realitățile și nevoile existente; ● Scaderea interesului investitorilor; ● Neaccesarea si neutilizarea fondurilor nerambursabile pentru infrastructura fizica de baza, in general, si in special pentru infrastructura de apa si deseuri, va afecta substantial calitatea vietii comunei si diversificarea economiei;
PUNCTE TARI	PUNCTE SLABE
DEZVOLTARE ECONOMICĂ	
<ul style="list-style-type: none"> ● comună Corbi este o zonă optimă pentru cultura pomilor fructiferi; ● existenta crescătoriilor individuale de ovine; ● potențial silvic ridicat datorită suprafeței mari de pădure deținută; ● nivel satisfăcător în domeniul 	<ul style="list-style-type: none"> ● lipsa utilajelor agricole moderne; ● lipsa punctelor sanitare moderne; ● lipsa de specialiști și de coordonare pentru planurile de afaceri; ● puține IMM-uri; ● nu exista comerț organizat; ● posibilitatea de intervenție scăzută a



**STRATEGIA DE DEZVOLTARE LOCALĂ A COMUNEI CORBI
JUDEȚUL ARGHEȘ, ROMÂNIA
2014 – 2020**



medicinii veterinare și în domeniul asistenței medicale umane;	autorităților locale în mediul de afaceri, datorită limitărilor legislative;
OPORTUNITĂȚI	AMENINȚĂRI
<ul style="list-style-type: none"> ● dezvoltarea infrastructurii fizice; ● dezvoltarea serviciilor sociale; ● posibilități de reclamă și informare pe Internet; ● mai bună informare a cetățeanului prin crearea unui birou de consiliere locală (asistența socială, medicală, protecția muncii); 	<ul style="list-style-type: none"> ● slabă comercializare a produselor agricole și industriale; ● slabă promovare a potențialului comunei;
PUNCTE TARI	PUNCTE SLABE
INVESTIȚII	
<ul style="list-style-type: none"> ● sprijinul autorităților locale în vederea demarării unor investiții în plan local; ● potențial ridicat de investiții în zootehnie; ● exista însemnate activități industriale; ● pe raza comunei exista unități comerciale: magazine, baruri; ● extinderea alimentării cu apă potabilă, pietruirea, reabilitarea și 	<ul style="list-style-type: none"> ● lipsa promovării programelor de finanțare nerambursabile; ● lipsa fondurilor pentru crearea de ferme; ● lipsa investitorilor în satele componente; ● venituri scăzute ale populației; ● populația îmbătrânită;



<p>modernizarea drumurilor satesti;</p> <ul style="list-style-type: none"> • constructia unui pod nou, cu piloni din beton si grinzi metalice peste raul Doamnei; • realizarea unei anexe moderne, spatiosase la Caminul Cultural Corbi, pentru desfasurarea nuntilor traditionale si crearea de noi spatii necesare activitatii Primariei; • asfaltarea drumului satesc din Jgheaburi, ce duce la Manastirea Corbii de Piatra 	
OPORTUNITĂȚI	AMENINȚĂRI
<ul style="list-style-type: none"> •demararera de noi afaceri; •existenta unor domenii cu potențial de absorție și modernizare ridicat (turism, creștere animanle); • posibile investiții pentru APL: informatizare, baze de date; • existența unui facilitator comunitar care să coordoneze anumite activități; 	<ul style="list-style-type: none"> •gradul ridicat de izolare în raport cu cercurile de afaceri; •lipse puncte de lucru ale sistemului financiar-bancar; • lipsa unor investitori care să fie interesați de acesta zona în mod direct; • schimbări rapide în legislația economică;
PUNCTE TARI	PUNCTE SLABE
AGRICULTURĂ	
<ul style="list-style-type: none"> • tradiția comunei în domeniul agricol și zootehnic; 	<ul style="list-style-type: none"> • lipsa de interes a satenilor în informare asupra implementării unor



**STRATEGIA DE DEZVOLTARE LOCALĂ A COMUNEI CORBI
JUDEȚUL ARGHEȘ, ROMÂNIA
2014 – 2020**



<ul style="list-style-type: none"> • existența unui potențial hidrografic ce poate fi valorificat superior, pentru sisteme de irigații moderne; • prezenta fondurilor europene ce pot fi absorbite în vederea impulsivării afacerilor în agricultură; • Agentia de Plati si Interventie pentru Agricultura(APIA) a efectuat o serie de plati pentru fermieri aferente campaniei SAPS si masurilor 211, 212, 214. • terenuri agricole cu potential pentru agricultura ecologica; 	<p>metode moderne în agricultură;</p> <ul style="list-style-type: none"> • lipsa de bani în gospodăriile țărănești din cauza nivelului scăzut al câștigului din agricultură; • Nivelul scăzut de instruire se reflectă în calitatea forței de muncă din mediul rural, fiind un factor restrictiv pentru dezvoltarea din această zonă; • Agricultura practicata in prezent nu genereaza venituri suficiente; • Majoritatea localnicilor nu dispun de utilaje agricole cu care sa isi lucreze pamantul
OPORTUNITĂȚI	AMENINȚĂRI
<ul style="list-style-type: none"> • crearea unor asociații de exploatare eficientă a terenurilor agricole private; • cadrul legislativ propice pentru stimularea tinerilor calificați de a se stabili în spațiul rural; • tendința diversificării serviciilor în domeniul agricol din spațiul rural; • existența unor programe de finanțare a spațiului rural și a agriculturii prin instrumentele structurale ca: FEADR, FEDR, POR; • dezvoltarea unei agricultur 	<ul style="list-style-type: none"> • depopularea satelor și îmbătrânirea populației; • legislație instabilă ce dezarmează inițiativele private; • migrarea tineretului cu studii superioare și lipsa de interes pentru agricultură; • preturi ridicate pentru achiziționarea de mașini, utilaje agricole, semințe, îngrășăminte, lucrări agricole; • lipsa unor facilități privind acordarea de credite cu dobânda redusă,



ecologice competitive;	garanțiilor și a perioadelor de grație; ● Migrația investitorilor;
PUNCTE TARI	PUNCTE SLABE
SOCIAL (ÎNVĂȚĂMÂNT ȘI SĂNĂTATE)	
<ul style="list-style-type: none"> ● spații de învățământ bine întreținute; ● în comuna există 3 cabinete individuale medicină umană private, un cabinet stomatologic privat și o farmacie privată, dotarea cabinetelor medicale fiind medie. ● pe raza comunei activează 3 medici de familie, un stomatolog, un farmacist și 4 asistenți medicali; ● Scoala cu clasele I-VIII are zece sali de clasa, trei laboratoare (informatica, fizica-chimie și biologie), biblioteca; 	<ul style="list-style-type: none"> ● slabă implicare a familiilor ce au copii în actul decizional și administrativ al școlilor; ● materiale didactice uzate moral; ● lipsa dotărilor cu aparatura performanță a cabinetelor medicale existente; ● slabă dotare a bibliotecilor școlare cu fond de carte; ● rata de promovabilitate la examenul de capacitate este scăzută; ● comuna are înregistrate 33 de persoane cu dizabilități ● nu există centre de plasament sau centre de tip familial ● în cazul învățământului preșcolar, în comuna Corbi s-a înregistrat o scădere în numărul copiilor înscriși la grădinite;
OPORTUNITĂȚI	AMENINȚĂRI
<ul style="list-style-type: none"> ● implicarea în proiecte pentru 	<ul style="list-style-type: none"> ● legislația prea riguroasă în ceea ce



**STRATEGIA DE DEZVOLTARE LOCALĂ A COMUNEI CORBI
JUDEȚUL ARGEȘ, ROMÂNIA
2014 – 2020**



<p>învățământul rural;</p> <ul style="list-style-type: none"> ● facilități de naveta a cadrelor didactice; ● posibilități de perfecționare a cadrelor didactice; ● cadrul legislativ suportiv: legea 416/2001 cu privire la acordarea ajutorului social pentru persoanele defavorizate și care au nevoie de asistență medicală de urgență; 	<p>privește intervenția dascălului în „corecția” copilului;</p> <ul style="list-style-type: none"> ● slabă salarizare a personalului didactic din învățământul gimnazial; ● scăderea numărului de elevi; ● defavorizarea mediului rural în domeniul sănătății prin politica de sănătate; ● birocrație prea mare în asigurarea serviciilor medicale; ● lipsa unui cadru decizional descentralizat în organizarea sistemului de sănătate;
PUNCTE TARI	PUNCTE SLABE
POPULATIA	
<ul style="list-style-type: none"> ● conform ultimului recensământ din 2011 efectuat, populația este de 4098 de locuitori în comună; ● se poate observa numărul majoritar dat de categoria persoanelor de sex feminin în defavoarea celor de sex masculin din totalul populației din Comuna Corbi; ● populația este formată, în mare parte, dintr-o generație tânără; 	<ul style="list-style-type: none"> ● se poate observa o scădere considerabilă a numărului de locuitori, de sex masculin cât și de sex feminin, din comuna Corbi de la un an la altul cu precizarea că în anul 2010 ambele categorii pe sexe au suferit majorări ale numărului de locuitori; ● scăderea tot mai accentuată a natalității; ● emigrarea masivă a populației către



STRATEGIA DE DEZVOLTARE LOCALĂ A COMUNEI CORBI
JUDEȚUL ARGEȘ, ROMÂNIA
2014 – 2020



	țări cu o economie mai stabilă; <ul style="list-style-type: none">• Lipsa unei piețe a muncii diversificate și dinamice;
OPORTUNITĂȚI	AMENINȚĂRI
<ul style="list-style-type: none">• Existența de forță de muncă ieftină, calificată și disponibilă;• Menținerea tendinței de creștere a duratei medii a vieții;• Numărul populației tinere va genera în timp, efecte pozitive pe piața muncii, determinând creșterea resurselor de muncă;	<ul style="list-style-type: none">• Valorile negative ale sporului natural vor determina scăderea accentuată a populației comunei;• Criză economică care afectează nivelul de trai, veniturile populației, rata șomajului;• Lipsa fondurilor bugetare;



CAPITOLUL V – DIRECȚII DE DEZVOLTARE

Strategia de dezvoltare locală a comunei Corbi a fost concepută pentru a sprijini, prin mijloace și instrumente specifice administrației publice locale, atingerea obiectivelor strategice de dezvoltare economico-socială ale localității și ale regiunii, în concordanță cu acțiunile prevăzute de Programul Național de Dezvoltare 2014-2020.

DIRECȚIA DE DEZVOLTARE	ACȚIUNI PROPUSE	SURSE DE FINANȚARE	OBSERVAȚII/ RECOMANDĂRI
1. Dezvoltarea infrastructurii			
Reabilitarea clădirilor sedii de instituții publice și învățământ	<ul style="list-style-type: none"> ➤ Reabilitarea și dotarea corespunzătoare a unităților de învățământ, școli generale și grădinițe; ➤ Reabilitarea și dotarea corespunzătoare a unor baze sportive în comuna Corbi; ➤ Identificarea 	<ul style="list-style-type: none"> ➤ Programul Operațional Regional, Axa Prioritară 3 îmbunătățirea Infrastructurii Sociale, Domeniile majore de intervenție 3.1., 3.2., 3.3. și 3.4. respectiv Reabilitarea/modernizarea / echiparea infrastructurii educaționale, preuniversitare și a celei de formare profesională continuă, îmbunătățirea 	- Pentru reabilitare sedii de instituții publice, învățământ și sănătate se impune realizarea unor expertize tehnice, studii de fezabilitate cu documentațiile conexe.



	<p>soluțiilor tehnice, extinderea, reabilitarea și dotarea sediilor instituțiilor publice;</p> <ul style="list-style-type: none">➤ Amenajare parcuri de agrement și recreere cu piste de patinaj - role și biciclete, precum și locuri de joacă pentru copii;➤ Construire și amenajare adăpost temporar pentru persoane fără locuința;	<p>dotării cu echipamente a bazelor operaționale pentru intervenții în situații de urgență ,</p> <p>finanțat prin Fondul European de Dezvoltare Regională (FEDR) și Fondul Social European (FSE);</p> <ul style="list-style-type: none">➤ fonduri - programe guvernamentale;	
<p>Construirea de locuințe</p>	<ul style="list-style-type: none">➤ Construirea de spații de locuit pentru tinerele familii;	<ul style="list-style-type: none">➤ Programul Operațional Regional, Fondul European de Dezvoltare Regională (FEDR) și Fondul Social European (FSE);	<p>- Se vor întocmi studii de fezabilitate, studii de fezabilitate și documente conexe.</p>



		<ul style="list-style-type: none"> ➤ IFI (instituțiile financiare internaționale) sau băncile internaționale de investiții (Banca Europeană pentru Reconstrucție și Dezvoltare, Banca Europeană de Investiții); 	
<p>Reabilitarea și crearea unui sistem centralizat de alimentare cu apă și de canalizare, precum și alte utilități publice</p>	<ul style="list-style-type: none"> ➤ Identificarea soluțiilor tehnice, reabilitarea și crearea unui sistem centralizat de alimentare cu apă și de canalizare; ➤ Extinderea sistemului de alimentare cu apă a populației comunei asigurarea calității apei destinate consumului uman și asigurarea informării 	<ul style="list-style-type: none"> ➤ -Programul Phare 2005 și 2006 , Fondul de Mediu; ➤ Fondul European Agricol de Dezvoltare Rurală (FEADR); ➤ Programul Operațional Sectorial de Mediu, Axă Prioritară 1 Extinderea și modernizarea sistemelor de apă și apă uzată, finanțat prin Fondul de Coeziune (FC); 	<p>-Elaborarea unui set complet de studii : studiu de fezabilitate, studiu topografic, studiu geotehnic, studiu privind potabilitatea apelor subterane din sursele identificate, studiu hidrologic, studiu de dimensionare a perimetrelor de protecție sanitară, tudio pedologic, evaluarea impactului</p>



	<p>consumatorilor asupra calității apei destinate consumului;</p> <ul style="list-style-type: none">➤ Identificarea soluțiilor tehnice și realizarea sistemului de rețele de alimentare cu gaze naturale;➤ Regularizarea cursurilor de apă și amenajarea malurilor;➤ Amplificare posturilor de distribuție a energiei electrice existente supraîncărcate sau realizarea de posturi noi de transformare;➤ Modernizarea iluminatul public;		asupra mediului.
--	---	--	------------------



	<p>➤ Modernizarea și reabilitarea tronsoanelor de drum din comuna Corbi în vederea aducerii acestora la condițiile normale de circulație, exploatare, siguranță și transport.</p>		
2.Creșterea competitivității economiei locale			
Dezvoltarea structurilor de sprijinire a afacerilor și a inițiativelor private	<p>➤ Stimularea informării și susținerii inițiativelor private, cercetării și inovării;</p> <p>➤ Diseminarea informațiilor privind fondurile de finanțare pentru susținerea activităților productive;</p>	<p>➤ Programul Operațional Regional, Axa Prioritară 4 - Sprijinirea dezvoltării mediului de afaceri regional și local, Domeniile majore de intervenție 4.1., 4.2. și 4.3. , respectiv Dezvoltarea structurilor de sprijinire a afacerilor de importanță regională și locală, Reabilitarea</p>	<p>-Realizare expertize tehnice, studii de piață, studii de fezabilitate.</p>



	<ul style="list-style-type: none"> ➤ Crearea unor asociații, parcuri industriale/agricole în vederea creșterii gradului de cooperare al operatorilor privați; ➤ Adoptare la nivel local a unor politici de sprijin a inițiativelor în agricultura ecologică; 	<p>siturilor industriale poluate și neutilizate și pregătirea pentru noi activități, și Sprijinirea dezvoltării microîntreprinderilor,</p> <p>finanțat prin Fondul European de Dezvoltare Regională (FEDR);</p> <p>➤ Programul Operațional Sectorial Creșterea Competitivității Economice, Axele Prioritare 1, 2, 3 și 4 , respectiv Dezvoltarea unui sistem inovativ de producție, Creșterea competitivității economice, Tehnologia informației și comunicațiilor pentru sectoarele public și privat și Îmbunătățirea eficienței energetice în</p>	
<p>Promovare a sectorului industrial și agricol pe piață națională și europeană</p>	<ul style="list-style-type: none"> ➤ Organizarea și participarea la târguri și conferințe naționale și internaționale de promovare a produselor agricole și industriale; ➤ Publicarea de materiale promoționale cu 	<p>Economice, Axele Prioritare 1, 2, 3 și 4 , respectiv Dezvoltarea unui sistem inovativ de producție, Creșterea competitivității economice, Tehnologia informației și comunicațiilor pentru sectoarele public și privat și Îmbunătățirea eficienței energetice în</p>	



	<p>principalele categorii de produse și producători agricoli și industriali din zonă;</p> <p>➤ Dezvoltarea zootehniei prin creșterea animalelor și fabricarea de produse lactate;</p>	<p>condițiile dezvoltării durabile a sistemului energetic;</p> <p>➤ Programul Național de Dezvoltare Rurală, finanțat de Leader;</p> <p>➤ Programul Operațional Regional, Axa Prioritară 4 - Sprijinirea dezvoltării mediului de afaceri regional și local, Domeniile majore de</p>	
<p>Dotarea cu utilaje performante a operatorilor industriali și agricoli</p>	<p>➤ Dotarea cu utilaje performante a operatorilor industriali și agricoli;</p>	<p>intervenție 4.1., 4.2. și 4.3. , respectiv Dezvoltarea structurilor de sprijinire a afacerilor de importanță regională și locală, Reabilitarea siturilor industriale poluate și neutilizate și pregătirea pentru noi activități, și Sprijinirea dezvoltării microîntreprinderilor, finanțat prin Fondul</p>	



		<p>European de Dezvoltare Regională (FEDR);</p> <ul style="list-style-type: none"> ➤ IFI (instituțiile financiare internaționale) sau bănci internaționale de investiții (Banca Europeană pentru Reconstrucție și Dezvoltare, Banca Europeană de Investiții, Banca Mondială, Fondul Monetar Internațional); 	
3. Protecția mediului			
<p>Realizarea unui sistem centralizat de canalizare și epurare a apelor uzate</p>	<ul style="list-style-type: none"> ➤ Crearea unui sistem centralizat de alimentare cu apă și de canalizare; ➤ Realizarea unui sistem de canalizare a apelor uzate menajere de pe întreaga suprafață a comunei; 	<ul style="list-style-type: none"> ➤ Programul Phare 2005 și 2006 , Fondul de Mediu; ➤ Fondul European Agricol de Dezvoltare Rurală (FEADR); ➤ Programul Operațional Sectorial de Mediu, Axă Prioritară 1 <p>Extinderea și modernizarea sistemelor de apă și apa uzată,</p>	<p>-În acest sens există elaborat un set complet de studii : studiu de fezabilitate, studiu topografic, studiu geotehnic , studiu hidrologic, studiu de dimensionare a perimetrelor de protecție sanitară</p>



	<p>➤ Reabilitarea și modernizarea rețelelor de distribuție a apei potabile;</p> <p>➤ Reabilitarea puțurilor de forare a surselor de apă;</p>	<p>finanțat prin Fondul de Coeziune (FC);</p> <p>➤ finanțarea proiectului de investiții din bugetul de stat sau din bugetele locale, potrivit prevederilor art. 20 din Legea finanțelor publice locale nr. 273/2006, cu modificările și completările ulterioare și prevederilor art. 85 din Legea apelor nr. 107/1996, cu modificările și completările ulterioare.</p>	<p>studiu pedologic, evaluarea impactului asupra mediului.</p>
<p>Crearea perdelelor naturale de protecție a zonelor poluate</p>	<p>➤ Proiectarea și implementarea unui sistem integrat de prevenire a poluării fonice – realizarea hărților de zgomot, a hărților strategice și a planurilor de acțiune și</p>	<p>➤ Programul Operațional Sectorial de Mediu, Axele Prioritare 4 și 5 respectiv Implementarea sistemelor adecvate de management pentru protecția naturii și Implementarea infrastructurii adecvate de prevenire a riscurilor</p>	



	asigurarea informării publicului;	naturale în zonele cele mai expuse la risc, finanțat prin Fondul European de Dezvoltare Regională (FEDR) și Fondul de Coeziune (FC);	
4.Întărirea coeziunii sociale			
Modernizarea spațiilor destinate activităților socioculturale și sportive	<ul style="list-style-type: none"> ➤ Identificarea soluțiilor tehnice, extinderea, reabilitarea și dotarea sediilor cămine culturale și de bibliotecă; ➤ Crearea de spații verzi, parcuri de agrement și construirea unui stadion; 	<ul style="list-style-type: none"> ➤ Programul Operațional Regional, Axa Prioritară 3 – Îmbunătățirea Infrastructurii Sociale, Domeniile majore de intervenție 3.1., 3.2., 3.3. și 3.4. respectiv Reabilitarea/modernizarea / echiparea infrastructurii serviciilor de sănătate și serviciilor sociale, a infrastructurii educaționale, preuniversitare și a celei de formare profesională continuă, îmbunătățirea dotării cu echipamente a 	-Pentru reabilitare sedii de instituții publice, învățământ și sănătate se impune realizarea unor expertize tehnice, studii de fezabilitate cu documentațiile conexe.
Dezvoltarea serviciilor de asistență socială a persoanelor	<ul style="list-style-type: none"> ➤ Crearea și dotarea corespunzătoare a unor centre de asistență socială a 		



aflate în dificultate	persoanelor aflate în dificultate;	bazelor operaționale pentru intervenții în situații de urgență , finanțat prin Fondul European de Dezvoltare Regională (FEDR) și Fondul Social European (FSE);	
Îmbunătățirea serviciilor de asistență medicală	<ul style="list-style-type: none"> ➤ Reabilitarea și extinderea spațiilor având ca destinație servicii de asistență medicală; ➤ Dotarea cu aparatură de specialitate performantă a tuturor unităților sanitare din localitate; 	<ul style="list-style-type: none"> ➤ Programul Operațional Sectorial Dezvoltarea Resurselor Umane, finanțat prin Fondul Social European (FSE); ➤ IFI (instituțiile financiare internaționale) 	
Dinamizarea vieții culturale a comunei și a modalităților de petrecere a timpului liber	<ul style="list-style-type: none"> ➤ Organizare și întocmire calendar de manifestări și evenimente culturale, festivaluri anuale de promovare a valorilor locale (gastronomie, turism); ➤ Înființarea 	<ul style="list-style-type: none"> sau bănci internaționale de investiții (Banca Europeană pentru Reconstrucție și Dezvoltare, Banca Europeană de Investiții, Banca Mondială, Fondul Monetar Internațional); 	



	unor centre de petrecere a timpului liber , pentru persoanele de vârstă a III-a (Centru de zi pentru vârstnici) și pentru elevi (Clubul copiilor);		
5. Promovarea și dezvoltarea turismului			
Reamenajarea zonelor de agrement turistic	➤ Crearea de unități de cazare hotelieră;	➤ Programul Operațional Regional, Axa Prioritară 5 – Dezvoltare durabilă și promovarea turismului,	– Realizarea unor expertize tehnice, studii de fezabilitate cu documentațiile conexe , studii de piață/ marketing.
Promovarea și valorificarea potențialului turistic al zonei	➤ Înființarea unui centru de promovare și informare turistică în comuna ; ➤ Realizarea și distribuirea unor materiale promoționale de prezentare a cadrului natural și a atracțiilor zonei;	Domeniile majore de intervenție 5.1., 5.2., 5.3. respectiv Restaurarea și valorificarea durabilă a patrimoniului cultural, precum și crearea/modernizarea infrastructurilor conexe, Crearea, dezvoltarea infrastructurii de turism pentru valorificarea	



	<ul style="list-style-type: none">➤ Marcarea cu indicatoare a traseelor către monumentele istorice;➤ Semnalizarea tuturor obiectivelor turistice și a spațiilor de cazare din localitate, realizarea unei hărți turistice ;➤ Realizarea unui site de promovare a produselor turistice ale zonei;	<p>resurselor naturale și creșterii calității serviciilor turistice, Promovarea potențialului turistic și crearea infrastructurii necesare, în scopul creșterii atractivității României ca destinație turistică</p> <p>finanțat prin Fondul European de Dezvoltare Regională (FEDR) și Fondul Social European (FSE);</p> <ul style="list-style-type: none">➤ Programul Operațional Sectorial Creșterea Competitivității Economice, Axa Prioritară 5 România ca destinație atractivă pentru turism și afaceri.➤ Programe guvernamentale, bugetul de stat sau local;	
--	--	---	--

6. Capacitate instituțională



<p>Întărirea capacității de management strategic și de planificare a acțiunilor, raționalizarea furnizării serviciilor locale și întărirea managementului i resurselor umane</p>	<p>➤ Certificarea, implementarea și monitorizarea procedurilor de management al calității conform standardului SR EN ISO 9001 2000 la nivelul autorității publice locale;</p> <p>➤ Introducerea metodelor moderne pentru managementul unitar al resurselor umane în administrația locală de la nivelul comunei Corbi;</p> <p>➤ Creșterea capacității de absorbție a fondurilor de post aderare alocate României prin</p>	<p>➤ Programul Operațional Sectorial Dezvoltarea Capacității Administrative, Axa prioritară 2: Dezvoltarea capacității de îmbunătățire a performanței serviciilor în administrația locală, finanțat prin Fondul Social European (FSE);</p> <p>➤ Programul Operațional Sectorial Dezvoltarea Resurselor Umane, finanțat prin Fondul Social European (FSE);</p>	<p>Elaborarea de studii și cercetări ce vizează îmbunătățirea capacității administrative:</p> <p>- Studiu pentru realizarea programului director de informatizare a actului administrativ pe baza analizei SWOT a administrației publice locale.</p> <p>- Studii privind îmbunătățirea capacității decizionale a administrației publice locale.</p> <p>- Studiu privind optimizarea</p>
---	--	---	--



	<p>dezvoltarea abilităților personalului administrației publice locale;</p> <p>➤ Eliberarea online a actelor de autoritate (Certificate de Urbanism și Autorizații de Construire) utilizând planificarea în Sistem Informațional;</p> <p>➤ Realizarea unor planuri urbanistice zonale pentru lotizarea amplasamentelor propuse în vederea construirii grupate a noilor locuințe;</p>		<p>circuitului documentelor prin crearea registraturii electronice și a unei pagini de intranet.</p> <p>- Studiu privind și arhivarea electronică a actelor și a documentelor administrative.</p>
--	--	--	---



CAPITOLUL VI

SURSE DE FINANȚARE PENTRU PROIECTE ÎN COMUNA CORBI 2014-2020

În vederea finanțării proiectelor care urmează a contribui la atingerea obiectivelor strategiei, au fost identificate mai multe surse de finanțare, după cum urmează:

PNDR – măsura 322:

- Măsura vizează „Renovarea, dezvoltarea satelor, îmbunătățirea serviciilor de bază pentru economia și populația rurală și punerea în valoare a moștenirii rurale”;
- Finanțează proiecte individuale, depuse de o singură autoritate locală și vizând un anumit domeniu (Ex: modernizare drumuri comunale), în proporție de până la 100% din cheltuielile eligibile, cu o valoare a finanțării de maxim 1.000.000 Euro;
- Finanțează proiecte integrate, depuse de o singură autoritate locală și vizând mai multe domenii (Ex: modernizare drumuri comunale + infrastructura de apă și canalizare + renovare cămin cultural), în proporție de până la 100% din cheltuielile eligibile, cu o valoare a finanțării de maxim 2.500.000 Euro;
- Finanțează proiecte individuale, depuse de o Asociație de Dezvoltare Intercomunitară și vizând un anumit domeniu (Ex: modernizare drumuri comunale), în proporție de până la 100% din cheltuielile eligibile, cu o valoare a finanțării de maxim 3.000.000 Euro;
- Finanțează proiecte integrate, depuse de o Asociație de Dezvoltare



Intercomunitară și vizând mai multe domenii (Ex: modernizare drumuri comunale + infrastructura de apă și canalizare + renovare cămin cultural), în proporție de până la 100% din cheltuielile eligibile, cu o valoare a finanțării de maxim 6.000.000 Euro;

Criteriile de eligibilitate pentru acordarea finanțării sunt:

- Proiectul trebuie să fie realizat în spațiul rural conform definiției din PNDR iar beneficiarul se identifica într-una din categoriile de beneficiari definite;
- Nu este permisă dubla finanțare a aceleași activități/investiții din alte fonduri comunitare sau naționale;
- Beneficiarul trebuie să prezinte toate avizele și autorizațiile necesare investiției;
- Prin memoriul justificativ/studiul de fezabilitate, proiectul trebuie să demonstreze oportunitatea și necesitatea socio-economica a investiției;
- Proiectul propus este în conformitate cu normele de mediu, (inclusiv Directiva Cadru Apa) și legislația în vigoare cu privire la normele de siguranță în transport / energie;
- Proiectele de investiții în infrastructura de apă/apa uzată vor trebui să prezinte fie un aviz tehnico-economic din partea operatorului regional acolo unde acesta exista, fie un aviz din partea consiliului județean prin care se dovedește și conformitatea proiectului cu strategia regională/județeană de apă/apa uzată, iar în cazul în care un astfel de proiect nu se regăsește în situațiile mai sus menționate, proiectul va fi însoțit de angajamentul autorităților locale de a asigura gestionarea și mentenanța investiției;



- Investiția să respecte Planul Urbanistic General;
- Construcția, modernizarea și extinderea clădirilor trebuie să respecte/păstreze arhitectura specifică locală;
- Orice beneficiar al acestei măsuri poate aplica pentru maxim 2 proiecte individuale pe întreaga perioadă de programare;
- Pentru investițiile în infrastructura fizică de bază, beneficiarii trebuie să prezinte lista cu semnături ale locuitorilor, agenților economici și instituțiilor publice care au depus la primărie adeziunea privind necesitatea investiției și angajamentul de racordare din surse proprii la rețeaua de apă/canalizare/gaze/energie electrică sau acordul privind plata colectării deșeurilor;
- Beneficiarul se angajează să asigure mentenanța investiției;

PNDR – măsura 312:

- Măsura vizează „Sprijin pentru crearea și dezvoltarea de microîntreprinderi”;
- Finanțarea poate fi accesată de: micro-întreprinderi; persoane fizice (neînregistrate ca agenți economici) - care se vor angaja ca până la data semnării contractului de finanțare să se autorizeze cu un statut minim de persoană fizică autorizată;
- Ajutorului public nerambursabil va fi de până la 70% din totalul cheltuielilor eligibile și nu va depăși:
 - 50.000 Euro/proiect dacă beneficiarii sunt persoane fizice autorizate;
 - 100.000 Euro/proiect pentru micro-întreprinderile care își desfășoară activitatea în sectorul transportului rutier;
 - 200.000 Euro/proiect pentru alte micro-întreprinderi;



- Condițiile minime obligatorii pentru acordarea finanțării sunt:
- Micro-întreprinderile, atât cele existente cât și cele nou înființate trebuie să fie înregistrate și să-și desfășoare activitatea propusă prin proiect în spațiul rural (atât sediul social, cât și punctul de lucru trebuie să fie amplasate în mediul rural);
- Beneficiarul trebuie să demonstreze viabilitatea investiției;
- Micro-întreprinderea trebuie să nu fie în dificultate;
- Beneficiarul sau responsabilul de proiect să facă dovada deținerii de aptitudini manageriale/marketing sau în acord cu activitatea propusă prin proiect (experiența/cursuri de formare profesională absolvite – cel puțin la nivel de inițiere, cursuri de calificare etc.) sau să le dobândească până la efectuarea ultimei plăți;
- Beneficiarul trebuie să prezinte toate avizele și acordurile necesare investiției respective;
- Beneficiarul trebuie să prezinte avizele/autorizațiile de mediu necesare investiției;
- Beneficiarul trebuie să dovedească dreptul de proprietate asupra terenului pe care urmează să realizeze investiția sau dreptul de concesiune pe o perioadă de cel puțin 10 ani;
- Beneficiarul trebuie să declare pe proprie răspundere că va asigura cofinanțarea proiectului;
- Beneficiarul trebuie să declare pe proprie răspundere faptul că suma totală a ajutorului public nerambursabil accesat de către acesta nu depășește 200.000 Euro (100.000 Euro pentru activitățile din sectorul transportului rutier) pe o perioadă de până la 3 ani fiscali.



PNDR – măsura 313:

- Măsura vizează „Încurajarea activităților turistice”;
- Finanțarea poate fi accesată de: micro-întreprinderi; persoane fizice (neînregistrate ca agenți economici) - care se vor angaja ca până la data semnării contractului de finanțare să se autorizeze cu un statut minim de persoana fizică autorizată și să funcționeze ca microîntreprindere; comunele prin reprezentanții lor legali conform legislației naționale în vigoare, precum și asociațiile de dezvoltare intercomunitară realizate doar între comune; ONG-uri;
- Ajutorului public nerambursabil va fi:

-Pentru investițiile în interes public negeneratoare de profit, de până la 100% din totalul cheltuielilor eligibile și nu va depăși valoarea de 200.000 Euro/proiect;

-Pentru investițiile generatoare de profit, intensitatea ajutorului public nerambursabil va fi de până la:

-70% din totalul cheltuielilor eligibile și nu va depăși 70.000 Euro/proiect în cazul proiectelor de investiții în agroturism;

-50% din totalul cheltuielilor eligibile și nu va depăși 200.000 Euro/proiect pentru alte tipuri de investiții în turismul rural;

- Condițiile minime obligatorii pentru acordarea sprijinului sunt:

-Micro-întreprinderile, atât cele existente cât și cele nou înființate trebuie să fie înregistrate și să-și desfășoare activitatea propusă prin proiect în spațiul rural (atât sediul social, cât și punctul de lucru trebuie să fie amplasate în mediul rural);

-În cazul investițiilor în agroturism, beneficiarul/membrul gospodăriei agricole



trebuie să desfășoare o activitate agricolă în momentul aplicării;

-Beneficiarul trebuie să demonstreze viabilitatea investiției;

-Micro-întreprinderea să nu fie în dificultate;

-Structurile de primire turistice rurale vor fi în conformitate cu normele de clasificare prevăzute în legislația națională în vigoare (Ordinul ministrului pentru întreprinderi mici și mijlocii, comerț, turism și profesii liberale nr. 636/2008 pentru aprobarea Normelor metodologice privind clasificarea structurilor de primire turistice);

-Pentru investiții noi, modernizare și extindere în cazul structurilor de primire turistice rurale, altele decât cele agroturistice, nivelul de confort și calitatea serviciilor propuse prin proiect trebuie să atingă standardul de calitate de minim 3 flori/stele;

-Pentru investiții în structuri de primire agro-turistice nivelul de confort și calitatea serviciilor propuse prin proiect trebuie să atingă standardul de calitate de minim o floare;

-În cazul zonelor deja dezvoltate din punct de vedere turistic, este permisă doar modernizarea și extinderea structurilor de primire turistice;

-Construcția, modernizarea și extinderea clădirilor trebuie să respecte prevederile PUG;

-Construcția, modernizarea și extinderea clădirilor trebuie să respecte/păstreze arhitectura specifică locală;

-Pentru investițiile noi în structurile de primire turistice, suprafața de teren aferent structurii de primire turistice (inclusiv în structuri de primire agroturistice) trebuie să fie de cel puțin 1000 mp; în vederea evitării supraaglomerării și a fragmentării



excesive a peisajului natural (nu se aplică în cazul pontoanelor plutitoare);

-Angajament din partea beneficiarului că va introduce obiectivul investițional în circuitul turistic;

-Beneficiarul sau responsabilul legal de proiect să facă dovada deținerii de aptitudini manageriale / marketing sau în acord cu activitatea propusă prin proiect (experiența / cursuri de formare profesională absolvite – cel puțin nivel de inițiere, cursuri de calificare, etc.) sau să le dobândească până la efectuarea ultimei plăți;

-Beneficiarul trebuie să prezinte toate avizele și acordurile necesare investiției respective;

-Beneficiarul trebuie să prezinte avizele/autorizațiile de mediu necesare investiției, să respecte după caz cerințele de mediu specifice investițiilor în perimetrul ariilor protejate;

-Beneficiarul trebuie să dovedească dreptul de proprietate asupra terenului pe care urmează să realizeze investiția sau dreptul de concesiune pe o perioadă de cel puțin 10 ani;

-Beneficiarul trebuie să declare pe propria răspundere că va asigura cofinanțarea proiectului;

-Beneficiarul care își propune o activitate generatoare de profit, trebuie să declare pe propria răspundere faptul că suma totală a ajutorului public nerambursabil accesat de către acesta nu depășește 200.000 Euro pe o perioadă de până la 3 ani fiscali;



PNDR – măsura 142:

- Măsura vizează „Înființarea grupurilor de producători”;
- Finanțarea poate fi accesată de grupuri de producători recunoscute oficial, conform prevederilor legislației în vigoare;
- Ajutorul public nerambursabil va putea fi de până la 100.000 Euro / proiect, cu o rată de finanțare de până la 100%;
- Domeniul de acțiune al măsurii îl constituie încurajarea înființării și funcționării administrative a grupurilor de producători, recunoscute în conformitate cu prevederile legislației naționale în vigoare, ceea ce va conduce la:
 - Adaptarea producției la cerințele și exigențele pieței;
 - Asigurarea comercializării în comun a produselor, inclusiv pregătirea pentru vânzare, centralizarea vânzărilor și distribuția produselor cu ridicată;
 - Creșterea valorii adăugate a producției obținute în comun și o mai bună gestionare economică a resurselor și rezultatelor obținute;
 - Stabilirea unor reguli comune în ceea ce privește informațiile asupra producției, în special cu privire la cantitate, calitate și tipul ofertei, acordându-se o atenție deosebită produselor obținute în cantități corespunzătoare pentru industria prelucrătoare și pentru rețeaua de comercializare;



POR – axa prioritara 3, domeniul de intervenție 3.4:

- Domeniul de intervenție vizează „Reabilitarea, modernizarea, dezvoltarea și echiparea infrastructurii educaționale preuniversitare, universitare și a infrastructurii pentru formare profesională continuă”;
- Finanțarea poate fi accesată și de Comune/ (Consilii locale comunale);
- Ajutorului public nerambursabil va putea fi între minim 500.000 lei și maxim 67.000.000 lei / proiect, cu o rată de finanțare de până la 98%;
- Proiectele trebuie să se încadreze în următoarele categorii de activități eligibile:
 - Consolidarea, modernizarea, extinderea clădirilor (toate tipurile de infrastructură pentru învățământul obligatoriu, exceptând Campusurile pentru Învățământ Profesional și Tehnic);
 - Consolidarea, modernizarea, extinderea și dotarea clădirilor școlilor speciale: spații de învățământ, spații de cazare, cantine, diferite facilități pentru acces și activități didactice;
 - Construirea, extinderea, consolidarea, modernizarea clădirilor Campusurilor pentru Învățământ Profesional și Tehnic;
 - Dotări cu echipamente didactice, echipamente pentru pregătirea profesională, echipamente IT;
 - Consolidarea, modernizarea, extinderea și dotarea clădirilor din campusurile universitare de stat: spații de învățământ, spații de cazare, cantine, diferite facilități pentru activități didactice;
 - Consolidarea, modernizarea, extinderea clădirilor Centrelor de Formare



Profesională Continua;

- Modernizarea utilităților, inclusiv crearea de facilități speciale pentru persoanele cu dizabilități, pentru toate tipurile de infrastructură educațională;

POS DRU – axa prioritară 5, domeniul de intervenție 5.2:

- Domeniul de intervenție vizează „Promovarea sustenabilității pe termen lung a zonelor rurale în ceea ce privește dezvoltarea resurselor umane și ocuparea forței de muncă”;
- Finanțarea poate fi accesată și de Autorități ale administrației publice;
- Ajutorului public nerambursabil va putea fi între Minimum 1.850.000 lei și maxim 18.500.000 lei / proiect, cu o rată de finanțare de până la 98%;
- Proiectele trebuie să respecte următoarele condiții:
- Durata de implementare să fie între minimum 6 (șase) luni și maximum 3 (trei) ani;
- Să contribuie la realizarea următoarelor operațiuni orientative:

-Dezvoltarea programelor integrate pentru formare, ocupare și alte măsuri de sprijin pentru populația din zonele rurale, care urmăresc reducerea agriculturii de subzistență;

-Măsuri pentru promovarea mobilității ocupaționale și geografice a forței de muncă din mediul rural, pentru a beneficia de toate oportunitățile de ocupare existente și pentru creșterea coeziunii regionale;



- Măsuri pentru îmbunătățirea mediului înconjurător în zonele rurale și a stării de sănătate a populației din mediul rural, cu scopul de a-i crește motivația, disponibilitatea și oportunitățile de participare pe piața muncii;
- Sprijin pentru membrii de familie aflați în îngrijire, servicii de asistență și alte activități asociate pentru a permite indivizilor să participe pe piața muncii;
- Promovarea programelor care sprijină și încurajează demararea afacerilor în activități nonagricole;

PO DCA – axa prioritara 1, domeniul de intervenție 1.3:

- Domeniul de intervenție vizează „Îmbunătățirea eficacității organizaționale”;
- Finanțarea poate fi accesată și de Autorități ale administrației publice locale;
- Ajutorului public nerambursabil va putea fi de minimum 220.000 lei, cu o rată de finanțare de până la 98%;
- Proiectele trebuie să respecte următoarele condiții:
 - Durata de implementare să fie între minimum 6 (șase) luni și maximum 1 (unu) an;
 - Proiectele trebuie să vizeze:
 - Dezvoltarea și furnizarea programelor de instruire (inclusiv realizare de curricula și materiale didactice) în domenii relevante pentru administrația publică, cum ar fi achizițiile publice, ECDL, limbi străine, dezvoltarea de proiecte, licitarea și managementul proiectelor etc;
 - Schimbul de bune practici, seminarii;



-Consultanta și studii pentru realizarea de analize/diagnoze instituționale și implementarea propunerilor rezultate;

Fondul pentru Mediu

●Fondul pentru Mediu este un instrument economico - financiar destinat susținerii și realizării proiectelor prioritare pentru protecție a mediului, în conformitate cu normele și standardele de mediu în vigoare;

●Fondul pentru Mediu este un fond public, extrabugetar, iar veniturile acestuia sunt venituri publice, ce fac parte din bugetul general consolidat;

●Categoriile de proiecte eligibile:

- Prevenirea poluării;
- reducerea impactului asupra atmosferei, apei și solului;
- reducerea nivelurilor de zgomot;
- utilizarea de tehnologii curate;
- gestionarea deșeurilor, inclusiv a deșeurilor periculoase;
- protecția resurselor de apă, stațiile de tratare, stațiile de epurare pentru comunități locale;
- gospodărirea integrată a zonei costiere;
- conservarea biodiversității;
- administrarea ariilor naturale protejate;
- educația și conștientizarea publicului privind protecția mediului;



**STRATEGIA DE DEZVOLTARE LOCALĂ A COMUNEI CORBI
JUDEȚUL ARGHEȘ, ROMÂNIA
2014 – 2020**



- creșterea producției de energie din surse regenerabile;
- reducerea emisiilor de gaze cu efect de seră;
- reconstrucția ecologică și gospodărirea durabilă a pădurilor;
- împădurirea terenurilor degradate situate în zonele deficitare în păduri, stabilite în condițiile legii;
- închiderea iazurilor de decantare din sectorul minier;
- lucrări destinate prevenirii, înlăturării și/sau diminuării efectelor produse de fenomenele meteorologice periculoase la lucrările de gospodărire a apelor aferente obiectivelor din domeniul public al statului;



BIBLIOGRAFIE

- “Cadrul Strategic Comunitar pentru perioada 2014 – 2020”;
- “Cadrul Strategic Național de Referință (CSNR) 2007-2013”;
- “Metodologia privind planificarea dezvoltării regionale 2014 – 2020”,
Ministerul Dezvoltării Regionale și Administrației Publice, august 2012;
- “Planul Național de Dezvoltare 2007 – 2013”;
- “Recensământul general agricol 2010” , Institutul Național de Statistică,
www.insse.ro;
- “Recensământul Populației și al Locuințelor” din 2002 și 2011, Institutul
Național de Statistică, www.insse.ro;
- “Repere economice și statistice regionale: Statistică Teritorială”, 2013;
- ”Profilul Regiunii Sud Muntenia “, edițiile 2010 – 2013;
- „Statistici Teritoriale, Institutul Național de Statistică;
- Direcția Județeană de Statistică Argeș;
- Informații de pe site-ul Ministerului Dezvoltării Regionale și Administrației
Publice: www.mdrt.ro;
- Informații de pe site-ul Ministerului Agriculturii și Dezvoltării Rurale :
www.madr.ro;
- Priorități de Dezvoltare Teritorială Națională în atingerea obiectivelor
Strategiei Europa 2020 MDRAP, noiembrie 2012;
- Strategia Europa 2020;



**STRATEGIA DE DEZVOLTARE LOCALĂ A COMUNEI CORBI
JUDEȚUL ARGHEȘ, ROMÂNIA
2014 – 2020**



- Strategia Națională și Planul Național de Acțiune privind Conservarea Biodiversității în România, 2011 – 2020;
- Strategia Regională de Inovare a regiunii Sud Muntenia 2008 – 2013;
- Planul de Dezvoltare Regională 2014 – 2020 al regiunii Sud Muntenia;
- Planul Național Strategic pentru Dezvoltare Rurală 2007-2013;
- Strategia Națională pentru Dezvoltare Durabilă a României Orizonturi 2013-2020-2030;
- Revista de Statistică (ASE București) ;
- www.europapentru cetateni.eu;
- www.cjarges.ro/corbi/ja.php ;
- www.primaricorbi.ro;